



บันทึกข้อความ

ส่วนราชการ งานวิเคราะห์นโยบายและแผน สำนักปลัดองค์การบริหารส่วนตำบล

ที่ ยส ๗๑๗๐๑ / ๓๙๐

วันที่ ๘ มิถุนายน ๒๕๖๖

เรื่อง การประเมินประสิทธิภาพขององค์กรปกครองส่วนท้องถิ่น (Local Performance Assessment: LPA) ประจำปีงบประมาณ พ.ศ. ๒๕๖๖ ด้านที่ ๑ การบริหารจัดการ หน่วยที่ ๑ ตำบลที่ ๑

เรียน ปลัดองค์การบริหารส่วนตำบล

เรื่องเดิม

ตามที่ องค์การบริหารส่วนตำบลโคกนาโก ได้มีคำสั่งที่ ๑๔๖/๒๕๖๖ ลงวันที่ ๒๙ พฤษภาคม พ.ศ. ๒๕๖๖ มอบหมายให้ ข้าพเจ้า นายอำนาจ ภูมิพิพัฒน์กุล ตำแหน่งนักวิเคราะห์นโยบายและแผน สังกัด สำนักปลัดองค์การบริหารส่วนตำบล จัดเตรียมข้อมูล เอกสาร เพื่อเตรียมรับการตรวจประเมินประสิทธิภาพขององค์กรปกครองส่วนท้องถิ่น ประจำปีงบประมาณ พ.ศ. ๒๕๖๖ ด้านที่ ๑ ด้านการบริหารจัดการ หน่วยที่ ๑ แผนพัฒนาท้องถิ่นและแผนพัฒนาชุมชน ตำบลที่ ๑ นั้น

ข้อเท็จจริง

บัดนี้ ข้าพเจ้าได้ดำเนินการจัดเตรียมข้อมูลและเอกสารสำหรับตรวจประเมินประสิทธิภาพ ด้านที่ ๑ ด้านการบริหารจัดการ หน่วยที่ ๑ แผนพัฒนาท้องถิ่นและแผนพัฒนาชุมชน ตำบลที่ ๑ เสร็จเรียบร้อยแล้ว โดยมีรายละเอียดดังนี้

ตัวชี้วัด	การตรวจสอบการประเมิน	เกณฑ์การประเมิน	คะแนน	คะแนนที่ได้
๑	ตรวจสอบเอกสาร/หลักฐาน ๑. แผนพัฒนาท้องถิ่น (พ.ศ. ๒๕๖๑ - ๒๕๖๕) ๒. ข้อบัญญัติ/เทศบัญญัติงบประมาณรายจ่าย ประจำปีหรือเพิ่มเติม ๓. การโอน การแก้ไข เปลี่ยนแปลง คำชี้แจงงบประมาณรายจ่าย ๔. การขออนุมัติใช้เงินสะสม/การได้รับการจัดสรรเงินอุดหนุนเฉพาะกิจ ฯลฯ กฎหมาย/ระเบียบและหนังสือที่เกี่ยวข้อง ๑. ระเบียบกระทรวงมหาดไทยว่าด้วยการจัดทำแผนพัฒนาขององค์กรปกครองส่วนท้องถิ่น พ.ศ. ๒๕๔๘ และที่แก้ไขเพิ่มเติม ๒. หนังสือกระทรวงมหาดไทย ค่วนที่สุด ที่ มท ๐๘๑๐.๓/ว ๗๖๗๗ ลงวันที่ ๑๔ ธันวาคม ๒๕๖๓ ๓. หนังสือกระทรวงมหาดไทย ที่ มท ๐๘๑๐.๓/ว ๖๐๘๖ ลงวันที่ ๑๙ สิงหาคม ๒๕๖๕	๑. องค์กรปกครองส่วนท้องถิ่น มีการนำโครงการพัฒนาท้องถิ่นไปจัดทำงบประมาณรายจ่ายประจำปีในภาพรวมที่นำไปดำเนินการจัดทำบริการสาธารณะหรือกิจกรรมสาธารณะ ประจำปีงบประมาณ พ.ศ. ๒๕๖๕ เกณฑ์การให้คะแนน: ๑. จำนวนโครงการบริการสาธารณะและกิจการสาธารณะร้อยละ ๒๐.๐๐ ของโครงการขึ้นไป ๒. จำนวนโครงการบริการสาธารณะและกิจการสาธารณะร้อยละ ๑๐.๐๐ ของโครงการ แต่ไม่ถึงร้อยละ ๒๐.๐๐ ของโครงการ ๓. จำนวนโครงการบริการสาธารณะและกิจการสาธารณะร้อยละ ๕.๐๐ ของโครงการ แต่ไม่ถึงร้อยละ ๑๐.๐๐ ของโครงการ ๔. จำนวนโครงการบริการสาธารณะและกิจการสาธารณะน้อยกว่าร้อยละ ๕.๐๐ ของโครงการ	๕ ๓ ๑ ๐	

เอกสารที่ข้าพเจ้าใช้สำหรับการตรวจประเมิน ตำบลที่ ๑ ประกอบด้วย

- (๑) แผนพัฒนาท้องถิ่น พ.ศ. ๒๕๖๑ - ๒๕๖๕ และที่เพิ่มเติมทุกฉบับ
- (๒) ข้อบัญญัติประจำปีงบประมาณ พ.ศ. ๒๕๖๕
- (๓) แผนการดำเนินงาน (จ่ายจากเงินสะสม ครั้งที่ ๑) ประจำปีงบประมาณ พ.ศ. ๒๕๖๕
- (๔) หนังสือแจ้งการจัดสรรงบประมาณ ประจำปีงบประมาณ พ.ศ. ๒๕๖๕

สูตรการคำนวณ:

๕๓ (โครงการในแผนที่นำไปจัดทำข้อบัญญัติ) x ๑๐๐

๒๓๐ (โครงการในแผน)

คิดเป็นร้อยละ ๕๐.๕๓

คะแนนที่คาดว่าจะได้รับ = ๕ คะแนน

ข้อกฎหมาย


(๑) หนังสือกรมส่งเสริมการปกครองท้องถิ่น ที่ มท ๐๘๑๐.๗/ว ๒๐๐๒ ลงวันที่ ๑๖ พฤษภาคม ๒๕๖๖

(๒) คำสั่งองค์การบริหารส่วนตำบลโคกนาโก ที่ ๑๔๖/๒๕๖๖ ลงวันที่ ๒๙ พฤษภาคม พ.ศ. ๒๕๖๖

ข้อเสนอเพื่อพิจารณา


เพื่อให้การตรวจประเมินประสิทธิภาพขององค์กรปกครองส่วนท้องถิ่น (LPA) ประจำปีงบประมาณ พ.ศ. ๒๕๖๖ ด้านที่ ๑ การบริหารจัดการ หน่วยที่ ๑ ตัวชี้วัดที่ ๑ เป็นไปด้วยความเรียบร้อย จึงขอส่งเอกสารทั้งหมดที่ข้าพเจ้าใช้สำหรับการประเมินฯ รายละเอียดตามเอกสารที่แนบมาพร้อมนี้

จึงเรียนมาเพื่อโปรดพิจารณา

(ลงชื่อ) 
(นายอำนาจ ภูมิพิพัฒน์กุล)
นักวิเคราะห์นโยบายและแผน

ความเห็นของหัวหน้าสำนักปลัดองค์การบริหารส่วนตำบล


.....
.....

(ลงชื่อ) 
(นายเอกราช อัจฉลิก)

หัวหน้าสำนักปลัดองค์การบริหารส่วนตำบล

คำสั่งปลัดองค์การบริหารส่วนตำบล

.....
.....
.....

(ลงชื่อ) 
(นายจรุจน์ พลไชย)
ปลัดองค์การบริหารส่วนตำบล



แบบประเมินประสิทธิภาพ ขององค์กรปกครองส่วนท้องถิ่น (Local Performance Assessment: LPA)

ประจำปี ๒๕๖๖

ด้านที่ ๑ การบริหารจัดการ



แผนแม่บทภายใต้ยุทธศาสตร์ชาติ (พ.ศ. ๒๕๖๖ - ๒๕๘๐) ฉบับแก้ไขเพิ่มเติม
ประเด็น (๒๐) การบริการประชาชนและประสิทธิภาพภาครัฐ

เป้าหมาย

“องค์กรปกครองส่วนท้องถิ่นต้องมีสมรรถนะและสร้างความทันสมัย
ในการจัดบริการสาธารณะและกิจกรรมสาธารณะให้กับประชาชน”

ตัวชี้วัด

การประเมินประสิทธิภาพขององค์กรปกครองส่วนท้องถิ่นในภาพรวม

ค่านิยาม

ปี ๒๕๖๖ - ๒๕๗๐	ปี ๒๕๗๑ - ๒๕๗๕	ปี ๒๕๗๖ - ๒๕๘๐
ไม่น้อยกว่าร้อยละ ๕๐	ไม่น้อยกว่าร้อยละ ๕๕	ไม่น้อยกว่าร้อยละ ๕๕

**แบบประเมินประสิทธิภาพขององค์กรปกครองส่วนท้องถิ่น
(Local Performance Assessment: LPA) ประจำปี ๒๕๖๖**

ด้านที่ ๑ การบริหารจัดการ

ตัวชี้วัดที่ ๑ - ๑๑ จำนวน ๑๑ ตัวชี้วัด จำนวน ๖๕ คะแนน

เป้าหมายเชิงคุณภาพ: องค์กรปกครองส่วนท้องถิ่นมีระบบการบริหารจัดการที่มีประสิทธิภาพและพร้อมในการดำเนินการเพื่อประโยชน์สุขของประชาชนในการพัฒนาท้องถิ่น

เป้าหมายเชิงปริมาณ: ร้อยละขององค์กรปกครองส่วนท้องถิ่นที่ผ่านเกณฑ์การประเมินด้านที่ ๑ ร้อยละ ๗๐

ชื่อ (องค์กรปกครองส่วนท้องถิ่น) องค์การบริหารส่วนตำบลโคกนาโก
อำเภอ ปาดิว จังหวัด ยโสธร

หัวข้อประเมิน	เมือง	อบจ.	ทน.	ทม.	ทต.	อบต.	คะแนนที่ได้		
	พหยา	ตัวชี้วัด	ตัวชี้วัด	ตัวชี้วัด	ตัวชี้วัด	ตัวชี้วัด	ตัวชี้วัด	คะแนน	ร้อยละ
๑. การวางแผนพัฒนาท้องถิ่น	๒	๑	๒	๒	๑	๑			
รวม	๒	๑	๒	๒	๑	๑			

หน่วยที่ ๑ แผนพัฒนาท้องถิ่นและแผนชุมชน ตัวชี้วัดที่ ๑ - ๒ จำนวน ๒ ตัวชี้วัด จำนวน ๑๐ คะแนน

หน่วยย่อยที่ ๑ แผนพัฒนาท้องถิ่น ตัวชี้วัดที่ ๑ จำนวน ๑ ตัวชี้วัด จำนวน ๕ คะแนน

เป้าหมาย: องค์กรปกครองส่วนท้องถิ่นใช้แผนพัฒนาท้องถิ่นไปดำเนินการจัดทำบริการสาธารณะและกิจกรรมสาธารณะ เพื่อให้เกิดประโยชน์สุขของประชาชนในท้องถิ่นตามวิสัยทัศน์ที่กำหนดไว้

หน่วยงานที่รับผิดชอบ : งานวิเคราะห์นโยบายและแผน

ผู้รับผิดชอบ : ๑. นายอำนาจ ภูมิพิพัฒน์กุล นักวิเคราะห์นโยบายและแผน

โทร. ๐๙ ๐๙๗๐ ๖๘๐๑

ตัวชี้วัด	การตรวจสอบการประเมิน	เกณฑ์การประเมิน	คะแนน	คะแนนที่ได้
๑	<p>ตรวจสอบเอกสาร/หลักฐาน</p> <p>๑. แผนพัฒนาท้องถิ่น (พ.ศ. ๒๕๖๑ - ๒๕๖๕)</p> <p>๒. ข้อบัญญัติ/เทศบัญญัติงบประมาณรายจ่าย ประจำปีหรือเพิ่มเติม</p> <p>๓. การโอน การแก้ไข เปลี่ยนแปลง คำชี้แจงงบประมาณรายจ่าย</p> <p>๔. การขออนุมัติใช้เงินสะสม/การได้รับการจัดสรรเงินอุดหนุนเฉพาะกิจ ฯลฯ</p> <p>กฎหมาย/ระเบียบและหนังสือที่เกี่ยวข้อง</p> <p>๑. ระเบียบกระทรวงมหาดไทยว่าด้วยการจัดทำแผนพัฒนาขององค์กรปกครองส่วนท้องถิ่น พ.ศ. ๒๕๔๘ และที่แก้ไขเพิ่มเติม</p> <p>๒. หนังสือกระทรวงมหาดไทย ด่วนที่สุด ที่ มท ๐๘๑๐.๓/ว ๓๕๖๗ ลงวันที่ ๑๔ ธันวาคม ๒๕๖๓</p> <p>๓. หนังสือกระทรวงมหาดไทย ที่ มท ๐๘๑๐.๓/ว ๖๐๘๖ ลงวันที่ ๑๙ สิงหาคม ๒๕๖๕</p>	<p>๑. องค์กรปกครองส่วนท้องถิ่น มีการนำโครงการพัฒนาท้องถิ่นนำไปจัดทำงบประมาณรายจ่ายประจำปีในภาพรวมที่นำไปดำเนินการจัดทำบริการสาธารณะหรือกิจกรรมสาธารณะ ประจำปีงบประมาณ พ.ศ. ๒๕๖๕</p> <p>เกณฑ์การให้คะแนน :</p> <p>๑. จำนวนโครงการบริการสาธารณะและกิจกรรมสาธารณะร้อยละ ๒๐.๐๐ ของโครงการขึ้นไป</p> <p>๒. จำนวนโครงการบริการสาธารณะและกิจกรรมสาธารณะร้อยละ ๑๐.๐๐ ของโครงการ แต่ไม่ถึงร้อยละ ๒๐.๐๐ ของโครงการ</p> <p>๓. จำนวนโครงการบริการสาธารณะและกิจกรรมสาธารณะร้อยละ ๕.๐๐ ของโครงการ แต่ไม่ถึงร้อยละ ๑๐.๐๐ ของโครงการ</p> <p>๔. จำนวนโครงการบริการสาธารณะและกิจกรรมสาธารณะน้อยกว่าร้อยละ ๕.๐๐ ของโครงการ</p>	<p>๕</p> <p>๓</p> <p>๑</p> <p>๐</p>	

คำอธิบาย :

- ให้นับเฉพาะจำนวนโครงการพัฒนาท้องถิ่นที่นำไปจัดทำงบประมาณรายจ่ายประจำปีในภาพรวมที่นำไปดำเนินการจัดทำบริการสาธารณะหรือกิจกรรมสาธารณะเท่านั้น
- โครงการพัฒนาท้องถิ่นนำไปจัดทำงบประมาณรายจ่ายประจำปีในภาพรวม ประกอบด้วย โครงการ กิจกรรม ภารกิจ วัสดุ งานต่าง ๆ
- กรณีวัสดุ/ครุภัณฑ์ ที่นำไปดำเนินการจัดทำบริการสาธารณะและกิจกรรมสาธารณะ แต่ไม่ได้เขียนเป็นโครงการให้นับเป็น ๑ โครงการหรือ ๑ กิจกรรมหรือ ๑ รายการ แล้วให้คะแนนตามเกณฑ์การให้คะแนนที่กำหนดไว้
- โครงการพัฒนาท้องถิ่น รวมถึงโครงการที่ปรากฏในข้อบัญญัติ/เทศบัญญัติงบประมาณรายจ่ายประจำปีหรือเพิ่มเติม และการใช้เงินสะสม/เงินอุดหนุนเฉพาะกิจ/การโอนตั้งจ่ายเป็นรายการใหม่
- กรณีเอกสาร/หลักฐาน หากมีการเผยแพร่ทางเว็บไซต์หลักขององค์กรปกครองส่วนท้องถิ่น ให้แนบลิงค์เพื่อตรวจสอบด้วย

สูตรการคำนวณ:

$$\frac{\text{จำนวนโครงการบริการสาธารณะและกิจกรรมสาธารณะ} \times 100}{\text{จำนวนโครงการพัฒนาท้องถิ่นทั้งหมดที่นำไปจัดทำงบประมาณรายจ่ายประจำปีในภาพรวม}}$$

หมายเหตุ: สำหรับตรวจประเมิน อบจ. ทน. ทม. ทค. อบต. เมืองพัทยา

สามารถตรวจสอบได้ในกรณีสุวิสัย พร้อมระบุเหตุ ไม่สามารถตรวจสอบได้ทุกกรณี

-สำเนา-

แผนพัฒนาท้องถิ่น

(พ.ศ.๒๕๖๑ - ๒๕๖๕)

เพิ่มเติมครั้งที่ ๓



องค์การบริหารส่วนตำบลโคนนาโก
อำเภอป่าต้ว จังหวัดยโสธร

ส่วนที่ ๑

สภาพทั่วไปและข้อมูลพื้นฐานสำคัญขององค์การบริหารส่วนตำบลโคกนาโก

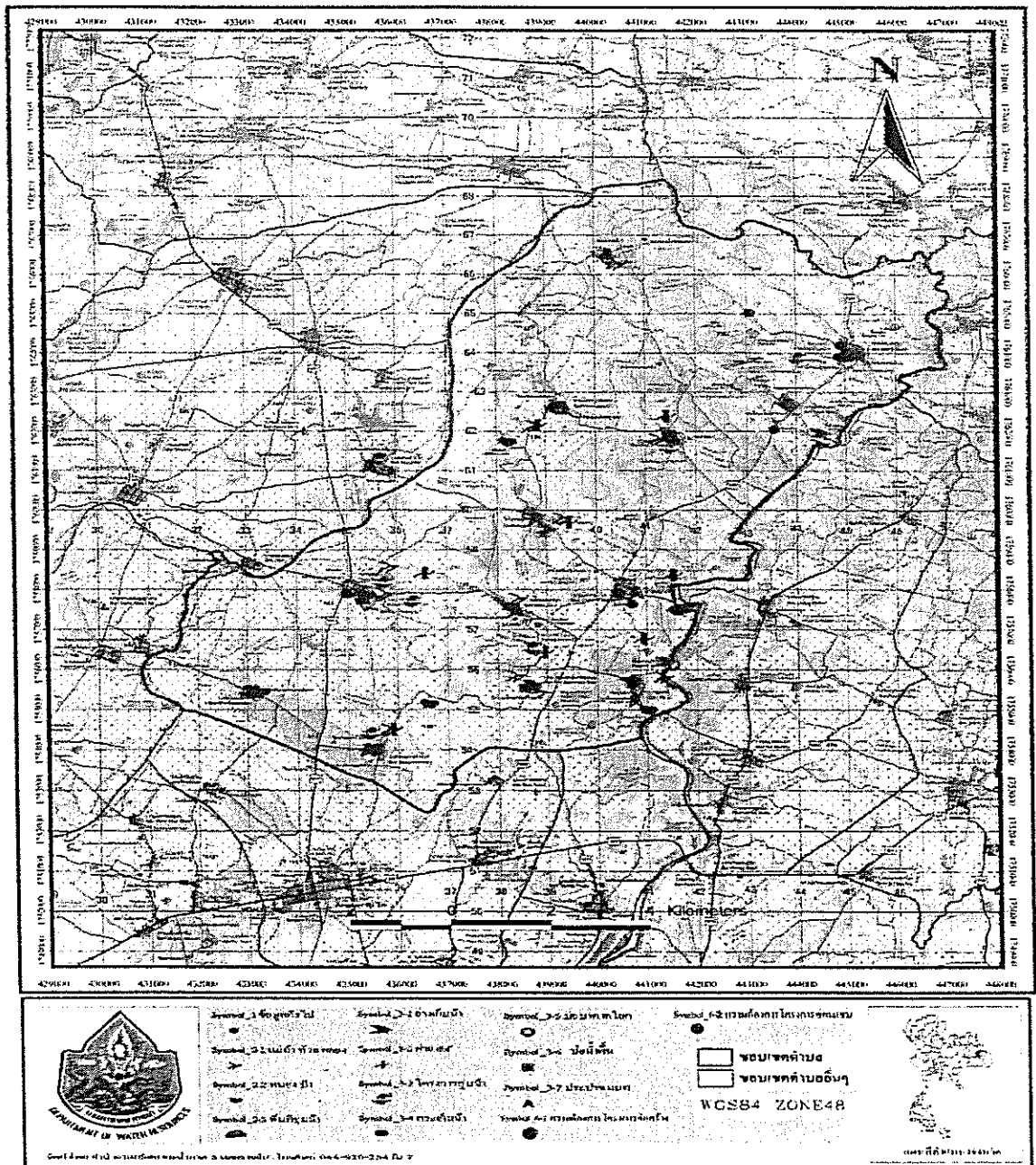
ส่วนที่ ๑ สภาพทั่วไปและข้อมูลพื้นฐาน

(๑) ด้านกายภาพ

๑.๑) ที่ตั้งของหมู่บ้านหรือชุมชนหรือตำบล

องค์การบริหารส่วนตำบลโคกนาโก มีระยะทางห่างจากอำเภอป่าติ้ว ๑๐ กิโลเมตร และห่างจากจังหวัดยโสธร ๓๘ กิโลเมตร โดยมีเส้นทางคมนาคมทางหลวงแผ่นดิน สายยโสธร - อำนาจเจริญ ทางหลวงหมายเลข ๒๐๒ พื้นที่ทั้งหมด ประมาณ ๑๒๐.๒๐ ตารางกิโลเมตร หรือพื้นที่ ๗๕,๑๒๕ ไร่

แผนที่แหล่งน้ำธรรมชาติและโครงการก่อสร้างแหล่งน้ำ
องค์การบริหารส่วนตำบลโคกนาโก ต.โคกนาโก อ.ป่าติ้ว จ.ยโสธร



๑.๒) ลักษณะภูมิประเทศ

ทิศเหนือ	ติดต่อกับตำบลน้ำคำ	อำเภอไทยเจริญ	จังหวัดยโสธร
ทิศใต้	ติดต่อกับตำบลโพธิ์ไทร	อำเภอป่าติ้ว	จังหวัดยโสธร
ทิศตะวันออก	ติดต่อกับตำบลนาหมอม้า	อำเภอเมือง	จังหวัดอำนาจเจริญ
ทิศตะวันตก	ติดต่อกับตำบลกำแพง	อำเภอกุดชุม	จังหวัดยโสธร

๑.๓) ลักษณะภูมิอากาศ

องค์การบริหารส่วนตำบลโคกนาโก มีลักษณะภูมิอากาศร้อนชื้น

๑.๔) ลักษณะของดิน

องค์การบริหารส่วนตำบลโคกนาโก เป็นที่ราบสูง ดินส่วนใหญ่เป็นดินทราย พื้นที่ส่วนใหญ่ใช้ในการประกอบอาชีพด้านการเกษตรกรรมและใช้เป็นที่อยู่อาศัย มีลำน้ำที่สำคัญ ๑ สาย คือลำเซบาย

(๒) ด้านการเมือง/การปกครอง

๒.๑ เขตการปกครอง

องค์การบริหารส่วนตำบลโคกนาโก ประกอบด้วยหมู่บ้านจำนวน ๑๖ หมู่บ้าน ประกอบด้วย

๑. บ้านดงสวาง	หมู่ที่ ๑	นายขันตี คำมีสิทธิ์	เป็นผู้ใหญ่บ้าน
๒. บ้านโคกกลาง	หมู่ที่ ๒	นายอำนาจ จันรุทิน	เป็นผู้ใหญ่บ้าน
๓. บ้านนาดี	หมู่ที่ ๓	นางไพรวรรณ ประเสริฐ	เป็นผู้ใหญ่บ้าน
๔. บ้านโคกนาโก	หมู่ที่ ๔	นายอุทัย นามสุวรรณ	เป็นผู้ใหญ่บ้าน
๕. บ้านหนองแซ้	หมู่ที่ ๕	นายสุพจน์ หลีกคำ	เป็นผู้ใหญ่บ้าน
๖. บ้านหนองชุม	หมู่ที่ ๖	นายกอบเดช บุตรพรม	เป็นผู้ใหญ่บ้าน
๗. บ้านโคกสะอาด	หมู่ที่ ๗	นายปัญญา เข็มพันธ์	เป็นผู้ใหญ่บ้าน
๘. บ้านหนองสำโรง	หมู่ที่ ๘	นายทวี คำดาว	กำนัน
๙. บ้านคำกลาง	หมู่ที่ ๙	นายประบาท ประชามิ่ง	เป็นผู้ใหญ่บ้าน
๑๐. บ้านโคกสุวรรณ	หมู่ที่ ๑๐	นายมังกร เมืองคง	เป็นผู้ใหญ่บ้าน
๑๑. บ้านใหม่สามัคคีธรรม	หมู่ที่ ๑๑	นางเดือน คำสะอาด	เป็นผู้ใหญ่บ้าน
๑๒. บ้านโคกนาโก	หมู่ที่ ๑๒	นายทวีศักดิ์ บุญมาก	เป็นผู้ใหญ่บ้าน
๑๓. บ้านหนองแซ้	หมู่ที่ ๑๓	นายอุทัย โคตรสิงห์	เป็นผู้ใหญ่บ้าน
๑๔. บ้านใหม่ชัยพร	หมู่ที่ ๑๔	นายเอนก จิวลาย	เป็นผู้ใหญ่บ้าน
๑๕. บ้านหนองชุม	หมู่ที่ ๑๕	นายทองดี เด่นดวง	เป็นผู้ใหญ่บ้าน
๑๖. บ้านอ่างทอง	หมู่ที่ ๑๖	นายประสิทธิ์ สว่างวงษ์	เป็นผู้ใหญ่บ้าน

๒.๒ การเลือกตั้ง

องค์การบริหารส่วนตำบลโคกนาโก ประกอบด้วยสมาชิกสภาองค์การบริหารส่วนตำบลโคกนาโก จำนวน ๑๖ คน ประกอบด้วย.

๑. นายอนุชา อดกลั่น	สมาชิกสภา อบต. หมู่ ๑๐ (ประประธานสภา)
๒. นายสถิตกร ทองเกลี้ยง	สมาชิกสภา อบต. หมู่ ๔ (รองประธานสภา)
๓. นายสมพร เข็มพันธ์	สมาชิกสภา อบต. หมู่ ๑
๔. นายดี พุฒจันทร์	สมาชิกสภา อบต. หมู่ ๒
๕. นายเผชญ์ นามวงศ์	สมาชิกสภา อบต. หมู่ ๓
๖. นายสมพงศ์ อินอ่อน	สมาชิกสภา อบต. หมู่ ๕
๗. นายเชิดชู ชนะเคน	สมาชิกสภา อบต. หมู่ ๖

๘. นายสมบุรณ์ เส้นเศษ	สมาชิกสภา อบต. หมู่ ๗
๙. นายประดิษฐ์ วงษ์ใส	สมาชิกสภา อบต. หมู่ ๘
๑๐. นายนิยม เสน่ห์พุด	สมาชิกสภา อบต. หมู่ ๙
๑๑. นายวุฒิชัย อ่อนผา	สมาชิกสภา อบต. หมู่ ๑๑
๑๒. นายสุทธิพงษ์ มะม่วง	สมาชิกสภา อบต. หมู่ ๑๒
๑๓. นายประครอง หลีกคำ	สมาชิกสภา อบต. หมู่ ๑๓
๑๔. นายวิจิต เสาะแสง	สมาชิกสภา อบต. หมู่ ๑๔
๑๕. นายสายัน เต็นดวง	สมาชิกสภา อบต. หมู่ ๑๕
๑๖. นายอนันต์สิทธิ์ มาโยธา	สมาชิกสภา อบต. หมู่ ๑๖

(๓) ประชากร

๓.๑ ข้อมูลจำนวนครัวเรือน

องค์การบริหารส่วนตำบลโคกนาโก ประกอบด้วยจำนวนครัวเรือนทั้งสิ้น ๒,๗๕๙ ครัวเรือน แยกตามหมู่บ้านได้ดังนี้

๑. บ้านดงสว่าง	หมู่ที่ ๑	จำนวน ๑๓๘	ครัวเรือน	ประชากร ๓๗๓ คน
๒. บ้านโคกกลาง	หมู่ที่ ๒	จำนวน ๑๕๙	ครัวเรือน	ประชากร ๕๕๒ คน
๓. บ้านนาดี	หมู่ที่ ๓	จำนวน ๒๕๙	ครัวเรือน	ประชากร ๗๕๕ คน
๔. บ้านโคกนาโก	หมู่ที่ ๔	จำนวน ๒๐๗	ครัวเรือน	ประชากร ๕๙๗ คน
๕. บ้านหนองแซ้	หมู่ที่ ๕	จำนวน ๒๒๘	ครัวเรือน	ประชากร ๖๔๑ คน
๖. บ้านหนองชุม	หมู่ที่ ๖	จำนวน ๒๖๗	ครัวเรือน	ประชากร ๘๑๕ คน
๗. บ้านโคกสะอาด	หมู่ที่ ๗	จำนวน ๑๙๙	ครัวเรือน	ประชากร ๖๔๙ คน
๘. บ้านหนองสำโรง	หมู่ที่ ๘	จำนวน ๑๗๙	ครัวเรือน	ประชากร ๕๙๓ คน
๙. บ้านค้ำกลาง	หมู่ที่ ๙	จำนวน ๑๙๔	ครัวเรือน	ประชากร ๕๙๓ คน
๑๐. บ้านโคกสุวรรณ	หมู่ที่ ๑๐	จำนวน ๑๓๙	ครัวเรือน	ประชากร ๔๗๖ คน
๑๑. บ้านใหม่สามัคคีธรรม	หมู่ที่ ๑๑	จำนวน ๑๔๒	ครัวเรือน	ประชากร ๔๗๖ คน
๑๒. บ้านโคกนาโก	หมู่ที่ ๑๒	จำนวน ๒๒๔	ครัวเรือน	ประชากร ๖๒๔ คน
๑๓. บ้านหนองแซ้	หมู่ที่ ๑๓	จำนวน ๒๒๑	ครัวเรือน	ประชากร ๖๑๕ คน
๑๔. บ้านใหม่ชัยพร	หมู่ที่ ๑๔	จำนวน ๖๐	ครัวเรือน	ประชากร ๑๓๒ คน
๑๕. บ้านหนองชุม	หมู่ที่ ๑๕	จำนวน ๑๔๐	ครัวเรือน	ประชากร ๔๓๖ คน
๑๖. บ้านอ่างทอง	หมู่ที่ ๑๖	จำนวน ๗๔	ครัวเรือน	ประชากร ๑๙๖ คน

๓.๒ จำนวนประชากร

องค์การบริหารส่วนตำบลโคกนาโก ประกอบด้วยประชากรทั้งสิ้น ๘,๕๒๓ คน แยกเป็น ชาย ๔,๓๑๕ คน หญิง ๔,๒๐๘ คน โดยแยกตามหมู่บ้านดังนี้

๑. บ้านดงสว่าง	หมู่ที่ ๑	แยกเป็น ชาย ๑๙๑ คน	หญิง ๑๘๒ คน	รวม ๓๗๓ คน
๒. บ้านโคกกลาง	หมู่ที่ ๒	แยกเป็น ชาย ๒๘๓ คน	หญิง ๒๖๙ คน	รวม ๕๕๒ คน
๓. บ้านนาดี	หมู่ที่ ๓	แยกเป็น ชาย ๓๗๖ คน	หญิง ๓๗๙ คน	รวม ๗๕๕ คน
๔. บ้านโคกนาโก	หมู่ที่ ๔	แยกเป็น ชาย ๒๙๘ คน	หญิง ๒๙๙ คน	รวม ๕๙๗ คน
๕. บ้านหนองแซ้	หมู่ที่ ๕	แยกเป็น ชาย ๓๒๗ คน	หญิง ๓๑๔ คน	รวม ๖๔๑ คน
๖. บ้านหนองชุม	หมู่ที่ ๖	แยกเป็น ชาย ๔๐๑ คน	หญิง ๔๑๔ คน	รวม ๘๑๕ คน
๗. บ้านโคกสะอาด	หมู่ที่ ๗	แยกเป็น ชาย ๓๒๓ คน	หญิง ๓๒๖ คน	รวม ๖๔๙ คน
๘. บ้านหนองสำโรง	หมู่ที่ ๘	แยกเป็น ชาย ๓๐๑ คน	หญิง ๒๙๒ คน	รวม ๕๙๓ คน
๙. บ้านค้ำกลาง	หมู่ที่ ๙	แยกเป็น ชาย ๒๘๒ คน	หญิง ๓๑๑ คน	รวม ๕๙๓ คน

๑๐. บ้านโคกสุวรรณ	หมู่ที่ ๑๐ แยกเป็น ชาย ๒๕๐ คน	หญิง ๒๒๖ คน	รวม ๔๗๖ คน
๑๑. บ้านใหม่สามัคคีธรรม	หมู่ที่ ๑๑ แยกเป็น ชาย ๒๕๘ คน	หญิง ๒๑๘ คน	รวม ๔๗๖ คน
๑๒. บ้านโคกนาโก	หมู่ที่ ๑๒ แยกเป็น ชาย ๓๓๒ คน	หญิง ๒๙๒ คน	รวม ๖๒๔ คน
๑๓. บ้านหนองแซ่	หมู่ที่ ๑๓ แยกเป็น ชาย ๒๙๒ คน	หญิง ๓๒๓ คน	รวม ๖๑๕ คน
๑๔. บ้านใหม่ชัยพร	หมู่ที่ ๑๔ แยกเป็น ชาย ๖๖ คน	หญิง ๖๖ คน	รวม ๑๓๒ คน
๑๕. บ้านหนองขุม	หมู่ที่ ๑๕ แยกเป็น ชาย ๒๒๘ คน	หญิง ๒๐๘ คน	รวม ๔๓๖ คน
๑๖. บ้านอ่างทอง	หมู่ที่ ๑๖ แยกเป็น ชาย ๑๐๗ คน	หญิง ๘๙ คน	รวม ๑๙๖ คน

๓.๓ ประชากรรายอายุ แยกตามจำนวนประชากรที่มีชื่ออยู่ในทะเบียนบ้าน มีสัญชาติไทย

อายุน้อยกว่า ๑ ปี	ชาย ๓๑ คน	หญิง ๔๐ คน	รวม ๗๑ คน
อายุ ๑ - ๑๐ ปี	ชาย ๔๖๕ คน	หญิง ๔๑๙ คน	รวม ๘๘๔ คน
อายุ ๑๑ - ๒๐ ปี	ชาย ๕๒๖ คน	หญิง ๔๔๘ คน	รวม ๙๗๔ คน
อายุ ๒๑ - ๓๐ ปี	ชาย ๖๒๕ คน	หญิง ๕๙๑ คน	รวม ๑,๒๑๖ คน
อายุ ๓๑ - ๔๐ ปี	ชาย ๖๙๔ คน	หญิง ๖๕๐ คน	รวม ๑,๓๔๔ คน
อายุ ๔๑ - ๕๐ ปี	ชาย ๗๒๙ คน	หญิง ๖๙๒ คน	รวม ๑,๔๒๑ คน
อายุ ๕๑ - ๖๐ ปี	ชาย ๖๔๔ คน	หญิง ๖๘๔ คน	รวม ๑,๓๒๘ คน
อายุ ๖๑ - ๗๐ ปี	ชาย ๔๐๓ คน	หญิง ๔๐๕ คน	รวม ๘๐๘ คน
อายุ ๗๑ - ๘๐ ปี	ชาย ๑๖๕ คน	หญิง ๑๘๕ คน	รวม ๓๕๐ คน
อายุ ๘๑ - ๙๐ ปี	ชาย ๓๕ คน	หญิง ๗๒ คน	รวม ๑๐๗ คน
อายุ ๙๑ - ๑๐๐ ปี	ชาย ๓ คน	หญิง ๑๐ คน	รวม ๑๓ คน
อายุมากกว่า ๑๐๐ ปี ขึ้นไป	ชาย ๐ คน	หญิง ๑ คน	รวม ๑ คน

(ข้อมูลระบบสถิติทางการทะเบียน ของเดือน ธันวาคม พ.ศ. ๒๕๖๓)

(๔) สภาพทางสังคม

๔.๑ ด้านการศึกษา

องค์การบริหารส่วนตำบลโคกนาโก มีศูนย์พัฒนาเด็กเล็กในสังกัด จำนวน ๖ แห่ง ประกอบด้วย.

๑. ศูนย์พัฒนาเด็กเล็กวัดโพธารามบุรีบำรุง	จำนวนเด็กเล็ก ๒๑ คน	ครู จำนวน ๒ คน
๒. ศูนย์พัฒนาเด็กเล็กวัดบ้านนาดี	จำนวนเด็กเล็ก ๑๘ คน	ครู จำนวน ๒ คน
๓. ศูนย์พัฒนาเด็กเล็กวัดสว่าง	จำนวนเด็กเล็ก ๓๒ คน	ครู จำนวน ๓ คน
๔. ศูนย์พัฒนาเด็กเล็กวัดโพธิ์สัตว์	จำนวนเด็กเล็ก ๓๑ คน	ครู จำนวน ๓ คน
๕. ศูนย์พัฒนาเด็กเล็กบ้านหนองแซ่	จำนวนเด็กเล็ก ๑๕ คน	ครู จำนวน ๓ คน
๖. ศูนย์พัฒนาเด็กเล็กบ้านโคกสุวรรณ	จำนวนเด็กเล็ก ๑๘ คน	ครู จำนวน ๒ คน
รวม	จำนวนเด็กเล็ก ๑๓๕ คน	ครู จำนวน ๑๕ คน

ข้อมูล ณ.วันที่ ๕ กุมภาพันธ์ ๒๕๖๔ (กองการศึกษา ศาสนาและวัฒนธรรม)

องค์การบริหารส่วนตำบลโคกนาโก มีโรงเรียนในเขตพื้นที่ ขององค์การบริหารส่วนตำบลโคกนาโก จำนวน ๑๐ แห่ง ประกอบด้วย.

๑. โรงเรียนบ้านโคกนาโก (ขยายโอกาส)	จำนวนนักเรียน ๖๒ คน
๒. โรงเรียนบ้านนาดี (ครูประชารัฐ)	จำนวนนักเรียน ๘๘ คน
๓. โรงเรียนบ้านโคกสะอาดใหม่สามัคคี	จำนวนนักเรียน ๕๘ คน
๔. โรงเรียนบ้านหนองสำโรง	จำนวนนักเรียน ๕๗ คน
๕. โรงเรียนบ้านหนองแซ่ (ขยายโอกาส)	จำนวนนักเรียน ๘๓ คน

๖. โรงเรียนบ้านดงสว่าง	จำนวนนักเรียน ๓๕ คน
๗. โรงเรียนบ้านโคกสุวรรณ	จำนวนนักเรียน ๕๗ คน
๘. โรงเรียนบ้านค้ำกลาง	จำนวนนักเรียน ๕๗ คน
๙. โรงเรียนบ้านโคกกลาง	จำนวนนักเรียน ๕๐ คน
๑๐. โรงเรียนบ้านหนองชุม (ขยายโอกาส)	จำนวนนักเรียน ๑๑๑ คน
รวม	จำนวนนักเรียน ๖๕๘ คน

ข้อมูล ณ.วันที่ ๑๘ กรกฎาคม ๒๕๖๓ (กองการศึกษา ศาสนาและวัฒนธรรม)

๔.๒ ด้านสาธารณสุข

องค์การบริหารส่วนตำบลโคกนาโก มีโรงพยาบาลส่งเสริมสุขภาพตำบล ในเขตพื้นที่ ขององค์การบริหารส่วนตำบลโคกนาโก จำนวน ๓ แห่ง ประกอบด้วย.

๑. โรงพยาบาลส่งเสริมสุขภาพตำบลบ้านโคกนาโก
๒. โรงพยาบาลส่งเสริมสุขภาพตำบลบ้านหนองแซ่
๓. โรงพยาบาลส่งเสริมสุขภาพตำบลบ้านหนองชุม

๔.๓ ด้านความปลอดภัยในชีวิต และทรัพย์สิน

องค์การบริหารส่วนตำบลโคกนาโกมีศูนย์กู้ชีพ - กู้ภัย จำนวน ๑ ศูนย์

๔.๔ การสังคมสงเคราะห์

องค์การบริหารส่วนตำบลโคกนาโก มีการสังคมสงเคราะห์ต่างๆดังนี้

- | | | |
|--|-------|----------|
| ๑. ผู้มีสิทธิได้รับเบี้ยยังชีพผู้สูงอายุ | จำนวน | ๑,๓๓๖ คน |
| ๒. ผู้มีสิทธิได้รับเบี้ยยังชีพผู้พิการ | จำนวน | ๓๐๖ คน |
| ๓. ผู้มีสิทธิได้รับเบี้ยยังชีพผู้ป่วยเอดส์ | จำนวน | ๘ คน |

ข้อมูล ณ วันที่ ๕ กุมภาพันธ์ ๒๕๖๔ (กองสวัสดิการและสังคม)

(๕) ระบบบริการพื้นฐาน

- ๑) การคมนาคมขนส่ง (ทางบก,ทางน้ำ,ทางรางฯลฯ)

องค์การบริหารส่วนตำบลโคกนาโก มีถนนสายหลักตัดผ่าน ๒ สาย ประกอบด้วย.

๑. ทางหลวงชนบทหมายเลข ๓๐๐๓ (สายสวาท - หนองแสง)
๒. ทางหลวงชนบทหมายเลข ๓๐๑๗ (สายป่าดิว - หัวจั่ว)

๒) ด้านการโทรคมนาคม

องค์การบริหารส่วนตำบลโคกนาโก มีไปรษณีย์อนุญาตในเขตพื้นที่ จำนวน ๑ แห่ง ตั้งอยู่ในพื้นที่

บ้านโคกนาโก

(๖) สภาพด้านเศรษฐกิจ

- ๑) การเกษตร ของประชากรส่วนใหญ่ขององค์การบริหารส่วนตำบลโคกนาโก ประกอบอาชีพเกษตรกรรม

พื้นที่ทำนาข้าว	จำนวน ๓๑,๖๑๔ ไร่
พื้นที่ทำไร่	จำนวน ๔,๓๗๗ ไร่
พื้นที่ปลูกไม้ผล/ไม้ยืนต้น	จำนวน ๑,๑๖๘ ไร่
พื้นที่ปลูกพืชผัก	จำนวน ๑๓๘ ไร่
พื้นที่ปลูกยางพารา	จำนวน ๒,๕๑๗ ไร่
พื้นที่ปลูกหญ้าเลี้ยงสัตว์	จำนวน ๕๓ ไร่
พื้นที่เลี้ยงสัตว์น้ำ	จำนวน ๑๔๕ ไร่

* * ข้อมูล จากสำนักงานการเกษตรตำบลโคกนาโก

๒) การพาณิชย์และกลุ่มอาชีพ

องค์การบริหารส่วนตำบลโคกนาโก มีวิสาหกิจชุมชน จำนวน ๑๗ แห่ง ดังนี้

๑. วิสาหกิจชุมชนเลี้ยงแม่พันธุ์โคเนื้อเพื่อผลิตลูกโคเนื้อ ที่ตั้ง ๒๐ หมู่ ๑๔ ตำบลโคกนาโก อำเภอป่าดัว จังหวัดยโสธร
๒. วิสาหกิจชุมชนกลุ่มเกษตรกรแปลงใหญ่มันสำปะหลัง ตำบลโคกนาโก ที่ตั้ง ๕๖ หมู่ ๙ ตำบลโคกนาโก อำเภอป่าดัว จังหวัดยโสธร
๓. วิสาหกิจชุมชนดอกกระเจียวหวานอินทรีย์ ที่ตั้ง ๑๐๑ หมู่ ๑๒ ตำบลโคกนาโก อำเภอป่าดัว จังหวัดยโสธร
๔. วิสาหกิจชุมชนโคแม่พันธุ์ หมู่ ๕ โคกนาโก ที่ตั้ง ๑๓ หมู่ ๕ ตำบลโคกนาโก อำเภอป่าดัว จังหวัดยโสธร
๕. วิสาหกิจชุมชนเลี้ยงโคกระบือ ตำบลโคกนาโก หมู่ ๑๒ ที่ตั้ง ๑๑๗/๑ หมู่ ๑๒ ตำบลโคกนาโก อำเภอป่าดัว จังหวัดยโสธร
๖. วิสาหกิจชุมชนผู้ผลิตมันสำปะหลังคุณภาพโคกนาโก ที่ตั้ง ๓๑ หมู่ ๙ ตำบลโคกนาโก อำเภอป่าดัว จังหวัดยโสธร
๗. วิสาหกิจชุมชนกลุ่มเลี้ยงโค กระบือบ้านโคกกลาง ที่ตั้ง ๑๐๙ หมู่ ๒ ตำบลโคกนาโก อำเภอป่าดัว จังหวัดยโสธร
๘. วิสาหกิจชุมชนเลี้ยงโคแม่พันธุ์ หมู่ ๕, ๑๓ ที่ตั้ง ๑๑๐ หมู่ ๕ ตำบลโคกนาโก อำเภอป่าดัว จังหวัดยโสธร
๙. วิสาหกิจชุมชนกลุ่มโคขุนพัฒนาหนองซุม ที่ตั้ง ๖๘ หมู่ ๖ ตำบลโคกนาโก อำเภอป่าดัว จังหวัดยโสธร
๑๐. วิสาหกิจชุมชนกลุ่มแม่บ้านเกษตรกรปลูกถั่วและแปรรูปถั่วลิสง บ้านคำกลาง ที่ตั้ง ๒๐ หมู่ ๙ ตำบลโคกนาโก อำเภอป่าดัว จังหวัดยโสธร
๑๑. วิสาหกิจชุมชนรักษแม่ธรณีชีวภาพ ที่ตั้ง ๖๗ หมู่ ๖ ตำบลโคกนาโก อำเภอป่าดัว จังหวัดยโสธร
๑๒. วิสาหกิจชุมชนกลุ่มแม่บ้านเกษตรกรกรสายใยรักแห่งครอบครัวสหกรณ์ร้านค้าบ้านโคกนาโก หมู่ ๕, ๑๒ ที่ตั้ง ๓๓/๑ หมู่ ๑๒ ตำบลโคกนาโก อำเภอป่าดัว จังหวัดยโสธร
๑๓. วิสาหกิจชุมชนกลุ่มเพาะปลูกเห็ดบ้านนาดี หมู่ ๓ เขต สปก.ตำบลโคกนาโก อำเภอป่าดัว จังหวัดยโสธร ที่ตั้ง ๔๘ หมู่ ๓ ตำบลโคกนาโก อำเภอป่าดัว จังหวัดยโสธร
๑๔. วิสาหกิจชุมชนกลุ่มเกษตรกร-ผู้เลี้ยงวัวแม่พันธุ์ เขต สปก.บ้านหนองแซ่ ที่ตั้ง ๓๓ หมู่ ๕ ตำบลโคกนาโก อำเภอป่าดัว จังหวัดยโสธร
๑๕. วิสาหกิจชุมชนกลุ่มเกษตรกรปศุสัตว์พัฒนาเศรษฐกิจเขต สปก.บ้านโคกสะอาด ที่ตั้ง ๓๙ หมู่ ๗ ตำบลโคกนาโก อำเภอป่าดัว จังหวัดยโสธร
๑๖. วิสาหกิจชุมชนกลุ่มทอผ้าลายขิดบ้านหนองซุม หมู่ ๑๕ ที่ตั้ง ๑๒๙ หมู่ ๑๕ ตำบลโคกนาโก อำเภอป่าดัว จังหวัดยโสธร
๑๗. วิสาหกิจชุมชนกลุ่มนวดแผนโบราณบ้านโคกนาโก ที่ตั้ง ๑๖ หมู่ ๔ ตำบลโคกนาโก อำเภอป่าดัว จังหวัดยโสธร
๑๘. วิสาหกิจชุมชนแปลงใหญ่มันสำปะหลังโคกนาโก ที่ตั้ง ๓๑ หมู่ ๙ ตำบลโคกนาโก อำเภอป่าดัว จังหวัดยโสธร
๑๙. วิสาหกิจชุมชนต้นน้ำแม่พันธุ์พัฒนาสามัคคี ที่ตั้ง ๑๑๒ หมู่ ๑๑ ตำบลโคกนาโก อำเภอป่าดัว จังหวัดยโสธร

๒๐. วิสาหกิจชุมชนผู้เลี้ยงโคตันน้ำแบบมืออาชีพหนองชุม ที่ตั้ง ๔๘/๓ หมู่ ๑๕ ตำบลโคกนาโก อำเภอป่าดัว จังหวัดยโสธร
๒๑. วิสาหกิจชุมชนเลี้ยงโคเนื้อโคกสุวรรณ ที่ตั้ง ๓๓/๑ หมู่ ๑๐ ตำบลโคกนาโก อำเภอป่าดัว จังหวัดยโสธร
๒๒. วิสาหกิจชุมชนกลุ่มแม่บ้านเกษตรกรบ้านโคกนาโก ที่ตั้ง ๒ หมู่ ๔ ตำบลโคกนาโก อำเภอป่าดัว จังหวัดยโสธร
๒๓. วิสาหกิจชุมชนแม่บ้านโคกสะอาด ที่ตั้ง ๒๒/๑ หมู่ ๗ ตำบลโคกนาโก อำเภอป่าดัว จังหวัดยโสธร
๒๔. วิสาหกิจชุมชนสหกรณ์โคกสะอาด ที่ตั้ง ๑๐๘ หมู่ ๗ ตำบลโคกนาโก อำเภอป่าดัว จังหวัดยโสธร
- ** ข้อมูล จากสำนักงานเกษตรอำเภอป่าดัว จังหวัดยโสธร ณ วันที่ ๘ มีนาคม ๒๕๖๔

หน่วยธุรกิจในเขตองค์การบริหารส่วนตำบลโคกนาโก

- | | |
|----------------------------|---------------|
| ๑. ร้านซ่อมรถ | จำนวน ๑๓ แห่ง |
| ๒. ปั้มน้ำมัน (มือหมุน) | จำนวน ๓ แห่ง |
| ๓. ปั้มน้ำมัน (ขนาดกลาง) | จำนวน ๔ แห่ง |
| ๔. ปั้มน้ำมัน (หยอดเหรียญ) | จำนวน ๘ แห่ง |
| ๕. ร้านค้า | จำนวน ๗๖ แห่ง |
| ๖. โรงเรียนขนาดเล็ก | จำนวน ๕๕ แห่ง |
| ๗. ร้านตัดผม | จำนวน ๒ แห่ง |
| ๘. ร้านเฟอร์นิเจอร์ | จำนวน ๑ แห่ง |
| ๙. รับซื้อผลผลิตเกษตร | จำนวน ๓ แห่ง |

* * ข้อมูล จากงานจัดเก็บรายได้ องค์การบริหารส่วนตำบลโคกนาโก

(๗.) ศาสนา ประเพณี วัฒนธรรม

องค์การบริหารส่วนตำบลโคกนาโก มีสถาบันและองค์กรทางศาสนา จำนวน ๑๙ แห่ง ประกอบด้วย.

- | | |
|--------------|---------------|
| ๑. วัด | จำนวน ๑๓ แห่ง |
| ๒. สำนักสงฆ์ | จำนวน ๕ แห่ง |
| ๓. โบสถ์ | จำนวน ๑ แห่ง |

ด้านทรัพยากรธรรมชาติ

ในเขตพื้นที่ องค์การบริหารส่วนตำบลโคกนาโก มีป่าสงวนแห่งชาติ จำนวน ๒ แห่ง ประกอบด้วย

๑. ป่านาดี
๒. ป่าโคกนาโก

ในเขตพื้นที่ องค์การบริหารส่วนตำบลโคกนาโก มีแหล่งน้ำที่สำคัญไหลผ่าน จำนวน ๒ สาย ประกอบด้วย.

๑. ลำเซบาย
๒. ห้วยทรพี

๘. สภาพทางด้านการบริหาร

ศักยภาพขององค์การบริหารส่วนตำบลโคกนาโก

องค์การบริหารส่วนตำบลโคกนาโก ประกอบด้วย

๑. สำนักงานปลัด อบต.
๒. กองคลัง
๓. กองช่าง
๔. กองการศึกษา ศาสนาและวัฒนธรรม
๕. กองสวัสดิการสังคม
๖. กองสาธารณสุขและสิ่งแวดล้อม

บุคลากร ขององค์การบริหารส่วนตำบลโคกนาโก จำนวน ๖๖ คน

สำนักงานปลัด จำนวน ๑๔ คน

๑. ปลัด อบต.	จำนวน ๑ คน
๒. รองปลัด อบต.	จำนวน ๑ คน
๓. หัวหน้าสำนักปลัด อบต.	จำนวน ๑ คน
๔. นักทรัพยากรบุคคล	จำนวน ๑ คน
๕. นักป้องกันบรรเทาสาธารณภัย	จำนวน ๑ คน
๖. นักจัดการงานทั่วไป	จำนวน ๑ คน
๗. นักวิเคราะห์นโยบายและแผน	จำนวน ๑ คน
๘. นิติกร	จำนวน ๑ คน
๙. พนักงานขับรถยนต์	จำนวน ๓ คน
๑๐. ผู้ช่วยเจ้าพนักงานธุรการ	จำนวน ๑ คน
๑๑. คนงานทั่วไป	จำนวน ๒ คน
๑๒. นักการภารโรง	จำนวน ๑ คน
๑๓. พนักงานจ้างเหมาบริการ	จำนวน ๓ คน

กองช่าง จำนวน ๘ คน

๑. ผอ.กองช่าง	จำนวน ๑ คน
๒. เจ้าพนักงานธุรการ	จำนวน ๑ คน
๓. ผู้ช่วยนายช่างโยธา	จำนวน ๑ คน
๔. ผู้ช่วยนายช่างไฟฟ้า	จำนวน ๑ คน
๕. พนักงานขับรถยนต์	จำนวน ๑ คน
๖. พนักงานจ้างเหมาบริการ	จำนวน ๓ คน

กองคลัง จำนวน ๙ คน

๑. ผอ.กองคลัง	จำนวน ๑ คน
๒. นักวิชาการจัดเก็บรายได้	จำนวน ๑ คน
๓. นักวิชาการการเงินและบัญชี	จำนวน ๑ คน
๔. เจ้าพนักงานพัสดุ	จำนวน ๑ คน
๕. ผู้ช่วยเจ้าพนักงานจัดเก็บรายได้	จำนวน ๑ คน
๖. ผู้ช่วยเจ้าพนักงานพัสดุ	จำนวน ๑ คน
๗. ผู้ช่วยเจ้าพนักงานการเงินและบัญชี	จำนวน ๑ คน
๘. พนักงานจ้างตามโครงการฯ	จำนวน ๒ คน

กองสาธารณสุขและสิ่งแวดล้อม จำนวน ๑๑ คน

๑. ผอ.กองสาธารณสุขและสิ่งแวดล้อม	จำนวน ๑ คน
๒. นักวิชาการสุขาภิบาล	จำนวน ๑ คน
๓. พนักงานขับรถยนต์	จำนวน ๒ คน
๔. คนงานประจำรถขยะ	จำนวน ๓ คน
๕. พนักงานจ้างเหมาบริการทั่วไป	จำนวน ๔ คน

กองการศึกษา ศาสนาและวัฒนธรรม จำนวน ๑๗ คน

๑. ผอ.กองการศึกษา ศาสนา และวัฒนธรรม	จำนวน ๑ คน
๒. เจ้าพนักงานธุรการ	จำนวน ๑ คน
๓. ครู	จำนวน ๔ คน

๔. ผู้ดูแลเด็ก (ทักษะ)	จำนวน ๔ คน
๕. ผู้ดูแลเด็ก	จำนวน ๗ คน
กองสวัสดิการสังคม จำนวน ๒ คน	
๑. ผอ.กองสวัสดิการสังคม	จำนวน ๑ คน
๒. นักพัฒนาชุมชน	จำนวน ๑ คน
<u>หน่วยตรวจสอบภายใน</u> จำนวน ๑ คน	
๑. นักวิชาการตรวจสอบภายใน	จำนวน ๑ คน

ส่วนที่ ๒

ยุทธศาสตร์ขององค์กรปกครองส่วนท้องถิ่น

๑. ความสัมพันธ์ระหว่างแผนพัฒนาระดับมหภาค

๑.๑ แผนยุทธศาสตร์ชาติ ๒๐ ปี

วิสัยทัศน์และทำให้ประเทศไทยพัฒนาไปสู่อนาคตที่พึงประสงค์นั้น จำเป็นจะต้องมีการวางแผนและกำหนดยุทธศาสตร์การพัฒนาในระยะยาวและกำหนดแนวทางการพัฒนาของทุกภาคส่วนให้ขับเคลื่อนไปในทิศทางเดียวกัน ดังนั้นจึงจำเป็นต้องกำหนดยุทธศาสตร์ชาติในระยะยาว เพื่อถ่ายทอดแนวทางการพัฒนาสู่การปฏิบัติในแต่ละช่วงเวลาอย่างต่อเนื่องและมีการบูรณาการ และสร้างความเข้าใจถึงอนาคตของประเทศไทยร่วมกัน และเกิดการรวมพลังของทุกภาคส่วนในสังคมทั้งประชาชน เอกชน ประชาสังคม ในการขับเคลื่อนการพัฒนาเพื่อการสร้างและรักษาไว้ซึ่งผลประโยชน์แห่งชาติและบรรลุนิยามทัศน์ “ประเทศไทยมีความมั่นคง มั่งคั่ง ยั่งยืน เป็นประเทศพัฒนาแล้ว ด้วยการพัฒนาตามหลักปรัชญาของเศรษฐกิจพอเพียง” หรือคติพจน์ประจำชาติ “มั่นคง มั่งคั่ง ยั่งยืน” เพื่อให้ประเทศมีขีดความสามารถในการแข่งขัน มีรายได้สูงอยู่ในกลุ่มประเทศพัฒนาแล้ว คนไทยมีความสุข อยู่ดี กินดี สังคมมีความมั่นคง เสมอภาคและเป็นธรรม ซึ่งยุทธศาสตร์ชาติที่จะใช้เป็นกรอบแนวทางการพัฒนาในระยะ ๒๐ ปีต่อจากนี้ไป จะประกอบด้วย ๖ ยุทธศาสตร์ ได้แก่

- (๑) ยุทธศาสตร์ ด้านความมั่นคง
- (๒) ยุทธศาสตร์ด้านการสร้างความสามารถในการแข่งขัน
- (๓) ยุทธศาสตร์การพัฒนาและเสริมสร้างศักยภาพคน
- (๔) ยุทธศาสตร์ด้านการสร้างโอกาสความเสมอภาคและเท่าเทียมกันทางสังคม
- (๕) ยุทธศาสตร์ด้านการสร้างการเติบโตบนคุณภาพชีวิตที่เป็นมิตรกับสิ่งแวดล้อม และ
- (๖) ยุทธศาสตร์ด้านการปรับสมดุลและพัฒนาระบบการบริหารจัดการภาครัฐ

๑.๒ แผนพัฒนาเศรษฐกิจและสังคมแห่งชาติ ฉบับที่ ๑๒

ตามแผนพัฒนาเศรษฐกิจและสังคมแห่งชาติ ฉบับที่ ๑๒ ได้กำหนดยุทธศาสตร์การพัฒนาเศรษฐกิจและสังคมของประเทศไทย เพื่อพัฒนาประเทศในช่วงของแผนพัฒนาเศรษฐกิจและสังคมแห่งชาติ ฉบับที่ ๑๒ ประกอบด้วย ๑๐ ยุทธศาสตร์ ได้แก่

- ยุทธศาสตร์ที่ ๑ การเสริมสร้างและพัฒนาศักยภาพทุนมนุษย์
- ยุทธศาสตร์ที่ ๒ การสร้างความเป็นธรรมและลดความเหลื่อมล้ำในสังคม
- ยุทธศาสตร์ที่ ๓ การสร้างความเข้มแข็งทางเศรษฐกิจและแข่งขันได้อย่างยั่งยืน
- ยุทธศาสตร์ที่ ๔ การเติบโตที่เป็นมิตรกับสิ่งแวดล้อมเพื่อการพัฒนาอย่างยั่งยืน
- ยุทธศาสตร์ที่ ๕ การเสริมสร้างความมั่นคงแห่งชาติเพื่อการพัฒนาประเทศสู่ความมั่งคั่งและยั่งยืน
- ยุทธศาสตร์ที่ ๖ การบริหารจัดการในภาครัฐ การป้องกันการทุจริตประพฤตมิชอบและธรรมาภิบาลใน

สังคมไทย

- ยุทธศาสตร์ที่ ๗ การพัฒนาโครงสร้างพื้นฐานและระบบโลจิสติกส์
- ยุทธศาสตร์ที่ ๘ การพัฒนาวิทยาศาสตร์ เทคโนโลยี วิจัย และนวัตกรรม

ยุทธศาสตร์ที่ ๙ การพัฒนาภาค เมือง และพื้นที่เศรษฐกิจ
ยุทธศาสตร์ที่ ๑๐ ความร่วมมือระหว่างประเทศเพื่อการพัฒนา

๑.๓ แผนพัฒนาจังหวัด

๑. ส่งเสริมเกษตรอินทรีย์และได้มาตรฐาน
๒. ส่งเสริมภูมิปัญญาท้องถิ่นวัฒนธรรมประเพณีและการค้า การท่องเที่ยว
๓. ยกระดับคุณภาพชีวิต เสริมสร้างความเข้มแข็งและความมั่นคงของครอบครัว ชุมชน และสังคม
๔. อนุรักษ์ ฟื้นฟู พัฒนาทรัพยากรธรรมชาติและสิ่งแวดล้อม

๑.๔ ยุทธศาสตร์การพัฒนาขององค์กรปกครองส่วนท้องถิ่นในเขตจังหวัด

๑. ส่งเสริมภาคการเกษตร การพัฒนาแหล่งน้ำและโครงสร้างพื้นฐานให้ได้มาตรฐาน
๒. ส่งเสริมคุณภาพชีวิต วัฒนธรรม ประเพณี การค้าและการท่องเที่ยว
๓. การบริหารองค์กรปกครองส่วนท้องถิ่นและสถานศึกษา สู่ความเป็นเลิศ
๔. การจัดการทรัพยากรธรรมชาติและสิ่งแวดล้อมอย่างยั่งยืน

๒. ยุทธศาสตร์ขององค์กรปกครองส่วนท้องถิ่น

๒.๑ วิสัยทัศน์ (VISION)

" เมืองนำอยู่คู่เกษตรอินทรีย์ มีประชาธิปไตยให้ประชาชนมีส่วนร่วม ส่งเสริมประเพณี มีการพัฒนาอย่างยั่งยืน "

๒.๒ ยุทธศาสตร์

องค์การบริหารส่วนตำบลโคกนาโก อำเภอป่าดิว จังหวัดยโสธร ได้กำหนดยุทธศาสตร์การพัฒนา ออกเป็น

๔ ยุทธศาสตร์ ประกอบด้วย.

๑. ด้านโครงสร้างพื้นฐาน คมนาคมและแหล่งน้ำ
๒. ด้านการพัฒนาคุณภาพชีวิต ความปลอดภัย วัฒนธรรมและประเพณี
๓. ด้านการเมือง การบริหารและสถานศึกษา
๔. ด้านการอนุรักษ์ ฟื้นฟูทรัพยากรธรรมชาติ

๑. ด้านโครงสร้างพื้นฐาน คมนาคมและแหล่งน้ำ

ที่	เป้าประสงค์	ตัวชี้วัด	กลยุทธ์	ค่าเป้าหมาย					รวม	
				๒๕๖๑	๒๕๖๒	๒๕๖๓	๒๕๖๔	๒๕๖๕		
๑	การคมนาคมมีความสะดวก ปลอดภัย และมีมาตรฐาน	ระยะทางถนน คสล. ในพื้นที่ที่มีมาตรฐาน	ก่อสร้างถนน คสล.						๙	๙
		จำนวนถนน ดินลูกรัง ในพื้นที่ที่มีการก่อสร้าง	ก่อสร้างถนน ดินลูกรัง						๓๐	
๒	ประชาชนมีสุขภาพปลอดภัย สาธารณูปการพื้นฐานอย่างเพียงพอ	จำนวนคลองระบายน้ำที่มีการก่อสร้าง	ก่อสร้างคลองระบายน้ำ						๒	๒
		จำนวนการขยายเขตไฟฟ้าที่มีการขยายเขต	ขยายเขตไฟฟ้า							
		จำนวนท่อระบายน้ำ	ปรับปรุงท่อระบายน้ำ							
		จำนวนประปาที่มีการปรับปรุง	จำนวนประปาที่มีการปรับปรุง							
๓	ประชาชนมีน้ำอุปโภค/บริโภค และเพื่อการเกษตรอย่างเพียงพอ	จำนวนประปาที่มีการก่อสร้าง	ก่อสร้างประปา						๑	๑
		จำนวนแหล่งน้ำที่มีการขุดลอก	ขุดลอกแหล่งน้ำ							
		จำนวนฝายที่มีการก่อสร้าง	ก่อสร้างฝาย							
		จำนวนอ่างเก็บน้ำที่มีการซ่อมแซม	ซ่อมแซมอ่างเก็บน้ำ							

๒. ด้านการพัฒนาคุณภาพชีวิต ความปลอดภัย วัฒนธรรมและประเพณี

ที่	เป้าประสงค์	ตัวชี้วัด	กลยุทธ์	ค่าเป้าหมาย					
				๒๕๖๑	๒๕๖๒	๒๕๖๓	๒๕๖๔	๒๕๖๕	
๑	พัฒนาและส่งเสริมอาชีพแก่ประชาชน	มีการฝึกอบรมอาชีพให้แก่ประชาชน	ฝึกอบรมอาชีพให้กับประชาชน						
		ประชาชนมีแหล่งขายสินค้าเกษตร	มีตลาดชุมชน ทุกปี						
๒	ส่งเสริมและสนับสนุนการเกษตรปลอดภัย และเกษตรอินทรีย์	มีการสนับสนุนและฝึกอบรม	สนับสนุนและฝึกอบรม						
		การเกษตรปลอดภัยและเกษตรอินทรีย์ให้กับประชาชน	การเกษตรปลอดภัยและเกษตรอินทรีย์ให้กับประชาชน						
๓	ประชาชนมีสุขภาพจิตที่ดี มีร่างกายแข็งแรง สมบูรณ์ ปลอดภัยจากโรคภัย	มีสถานที่บำบัดสิ่งปฏิกูล	ก่อสร้างระบบบำบัดสิ่งปฏิกูล จัดซื้อที่ดิน อบรมศึกษาดูงาน						
		ประชาชนปลอดภัยจากโรคติดต่อ	ป้องกันและควบคุมโรคติดต่อ และไม่ติดต่อ						
๔	ประชาชนมีสวัสดิการ นันทนาการ ตลอดจนความปลอดภัยในชีวิตและทรัพย์สิน	ประชาชนมีสวัสดิการ	สนับสนุนกองทุน สปส.อบต. โคกนาโก						
			มีการจ่ายเบี้ยยังชีพผู้สูงอายุ ผู้พิการ และผู้ป่วยเอดส์						

ที่	เป้าประสงค์	ตัวชี้วัด	กลยุทธ์	ค่าเป้าหมาย					รวม
				๒๕๖๑	๒๕๖๒	๒๕๖๓	๒๕๖๔	๒๕๖๕	
			<p>ดำเนินการป้องกันและบรรเทาความเดือดร้อนของประชาชน</p> <p>ทุกปี</p> <p>ปรับปรุงอาคาร อพพร.</p> <p>มีการอบรมให้ความรู้การป้องกันระงับภัยต่างๆ</p> <p>อุดหนุนศูนย์ปฏิบัติการรวมในการช่วยเหลือประชาชน</p> <p>ดำเนินการแข่งขันกีฬาเยาวชน</p> <p>อุดหนุนหน่วยงานที่ทำหน้าที่ป้องกันและแก้ไขปัญหายาเสพติด</p> <p>อบรมให้ความรู้ในการป้องกันปัญหายาเสพติด</p> <p>อุดหนุนโครงการจัดงานประเพณีประจำจังหวัด ทุกปี</p> <p>อุดหนุนโครงการจัดงานประเพณีบุญเวด</p> <p>ดำเนินการจัดโครงการประเพณีบุญบั้งไฟ ตำบลโคกนาโก</p> <p>อุดหนุนโครงการจัดงานประเพณีสงกรานต์พระชัยศรี</p>						
๕	ป้องกันและแก้ไขปัญหายาเสพติด	<p>มีการดำเนินการในการป้องกันปัญหาเสพติดภายในตำบล</p>							
๖	ส่งเสริมสนับสนุนงานประเพณีกิจกรรมทางศาสนาและภูมิปัญญาท้องถิ่น	<p>ประเพณี กิจกรรมทางศาสนา มีการสืบทอด</p>							

๓. ด้านการเมือง การบริหารและสถานศึกษา

ที่	เป้าประสงค์	ตัวชี้วัด	กลยุทธ์	ค่าเป้าหมาย					รวม	
				๒๕๖๑	๒๕๖๒	๒๕๖๓	๒๕๖๔	๒๕๖๕		
๑	พัฒนาและส่งเสริมการบริหารรัฐข้อมูลข่าวสาร ให้แก่ประชาชน	ประชาชนมีช่องทางในการรับรู้ ข้อมูลข่าวสาร	ดำเนินการอบรมให้ความรู้ ข้อมูลข่าวสาร ทุกปี							
๒	ส่งเสริมและสนับสนุน การจัดการศึกษาทุกระดับ	ศูนย์พัฒนาเด็กเล็กขององค์กรปกครองส่วนท้องถิ่น มีมาตรฐาน	สนับสนุนค่าใช้จ่ายในการดำเนินงานของศูนย์พัฒนาเด็กเล็ก ขององค์กรปกครองส่วนท้องถิ่น ทุกปี							๑
๓	บุคลากรท้องถิ่นใหม่ความรู้ คุณธรรม จริยธรรม ในการปฏิบัติงาน	บุคลากรได้รับการพัฒนาความรู้	ปรับปรุงศูนย์พัฒนาเด็กเล็ก ขององค์กรปกครองส่วนท้องถิ่น ปีละ ๑ แห่ง							๑
			ก่อสร้างกำแพงศูนย์พัฒนาเด็กเล็ก จำนวน ๑ แห่ง							
			ก่อสร้างป้ายศูนย์พัฒนาเด็กเล็ก จำนวน ๑ แห่ง							
			จัดส่งผู้บริหาร,สมาชิก,อบต.และ พนักงานส่วนตำบลเข้าฝึกอบรม อย่างน้อยคนละ ๑ ครั้ง/ปี							
			อบรมให้ความรู้ คุณธรรม จริยธรรม ในการปฏิบัติงาน ทุกปี							

ที่	เป้าประสงค์	ตัวชี้วัด	กลยุทธ์	ค่าเป้าหมาย					
				๒๕๖๑	๒๕๖๒	๒๕๖๓	๒๕๖๔	๒๕๖๕	รวม
๔	ประชาชนมีส่วนร่วมเกี่ยวกับบริหารงาน อบต.	ฝึกอบรมให้ความรู้ที่เกี่ยวกับบริหารงานของ อบต. ประชาชนมีส่วนร่วมเกี่ยวกับการบริหารงานของ อบต. เครื่องมือ เครื่องใช้ ในสำนักงาน มีความพร้อมและเพียงพอ สถานที่เหมาะสมต่อภารกิจของ อบต.	ฝึกอบรมให้ความรู้ประชาชน ปีละ ๑ ครั้ง มีการออกประชาคมเพื่อให้ประชาชนมีส่วนร่วม ปีละ ๑ ครั้ง มีการจัดหาและปรับปรุงเครื่องมือ เครื่องใช้ ปีละ ๑ ครั้ง มีการปรับปรุงสถานที่เหมาะสมต่อภารกิจ อบต. ปีละ ๑ ครั้ง						
๕	เครื่องมือ เครื่องใช้ และสถานที่เหมาะสมต่อภารกิจของ อบต.								๑

๔. ด้านการอนุรักษ์ฟื้นฟูทรัพยากรธรรมชาติ

ที่	เป้าประสงค์	ตัวชี้วัด	กลยุทธ์	ค่าเป้าหมาย					
				๒๕๖๑	๒๕๖๒	๒๕๖๓	๒๕๖๔	๒๕๖๕	รวม
๑	ทรัพยากรธรรมชาติและสิ่งแวดล้อม มีความอุดมสมบูรณ์	ทรัพยากรธรรมชาติและสิ่งแวดล้อม สิ่งแวดล้อมได้รับการดูแล	มีการปลูกป่าเพิ่ม ทุกปี สร้างแนวเขตให้กับชุมชน ปีละ ๑ แห่ง ก่อสร้างเรือนเพาะชำกล้าไม้ จำนวน ๑ แห่ง จัดเก็บขยะอาทิตย์ละ ๑ ครั้ง ทั้ง ๑๖ หมู่บ้าน						
๒	ถนน ทางเดิน และสถานที่สาธารณูปโภคภายในหมู่บ้านมีความสะอาด	ไม่มีขยะที่นำมาทิ้งในเขตตำบล โคกนาโก							

๓. การวิเคราะห์เพื่อพัฒนาท้องถิ่น

๓.๑ การวิเคราะห์กรอบการจัดทำยุทธศาสตร์ขององค์กรปกครองส่วนท้องถิ่น

จุดแข็ง

เป็นท้องถิ่นที่มีพื้นที่ในการทำเกษตรกรรมจำนวนมาก และมีแรงงานที่มีราคาต่ำไม่สูงเมื่อเทียบกับที่อื่น อีกทั้งยังเป็นพื้นที่ชนบทประชาชนในพื้นที่ยังมีความรักความสามัคคีเอื้อเฟื้อเผื่อแผ่ ตลอดจนประชาชนมีการสืบสานอนุรักษ์ขนบธรรมเนียมวัฒนธรรมประเพณีไว้เป็นอย่างดี

จุดอ่อน

องค์การบริหารส่วนตำบลโคกนาโก มีเนื้อที่ในการดูแลรับผิดชอบเป็นพื้นที่กว้าง และมีพื้นที่ส่วนใหญ่เป็นที่ราบสูง จึงทำให้ประสบปัญหาภัยธรรมชาติอยู่เป็นประจำทุกปี ทั้งภัยแล้งและไฟไหม้ ตลอดจนการขาดแคลนน้ำในการทำเกษตรในฤดูแล้ง

โอกาส

การที่รัฐบาลมีนโยบายในการนำครัวไทยสู่ครัวโลก และกระแสความตื่นตัวเรื่อง เกษตรอินทรีย์ เกษตรปลอดภัย ตลอดจนนโยบายการพัฒนาเส้นทางเชื่อมระหว่างท้องถิ่นของ องค์การบริหารส่วนจังหวัดรวมถึงนโยบายการพัฒนาแหล่งน้ำ

อุปสรรค

ความไม่มีเสถียรภาพทางการเมืองระดับชาติ ปัญหาราคาผลผลิตทางการเกษตรตกต่ำ ปัญหาการแพร่ระบาดของยาเสพติด ตลอดจนปัญหาการลักลอบตัดไม้ทำลาย

ส่วนที่ ๓ การนำแผนพัฒนาท้องถิ่นไปสู่การปฏิบัติ

๑. ยุทธศาสตร์การพัฒนา และแผนงาน

ที่	ยุทธศาสตร์	ด้าน	แผนงาน	หน่วยงาน รับผิดชอบหลัก	หน่วยงาน สนับสนุน
๑	ยุทธศาสตร์การพัฒนา ด้านโครงสร้างพื้นฐานและแหล่งน้ำ	บริการชุมชนและสังคม	อุตสาหกรรมและ การโยธา	กองช่าง	กองคลัง
๒	ยุทธศาสตร์การพัฒนา ด้านการพัฒนาและ ส่งเสริมคุณภาพชีวิต ความปลอดภัย วัฒนธรรมและประเพณี	บริหารทั่วไป	การรักษาความสงบภายใน	สำนักปลัด อบต.	กองคลัง
		บริการชุมชนและสังคม	สาธารณสุข	กองสาธารณสุขฯ	กองคลัง
		บริการชุมชนและสังคม	สังคมสงเคราะห์	กองสวัสดิการสังคม	กองคลัง
		บริการชุมชนและสังคม	การศึกษา	กองการศึกษาฯ	กองคลัง
๓	ยุทธศาสตร์การพัฒนา ด้านการเมืองและสถานศึกษา	บริหารทั่วไป	การบริหารงานทั่วไป	สำนักปลัด อบต.	กองคลัง
		บริการชุมชนและสังคม	งานคลัง	กองคลัง	กองคลัง
		บริการชุมชนและสังคม	อุตสาหกรรมและ การโยธา	กองช่าง	กองคลัง
		บริการชุมชนและสังคม	การศึกษา	กองการศึกษาฯ	กองคลัง
๔	ยุทธศาสตร์การพัฒนา ด้านการอนุรักษ์ ฟื้นฟูทรัพยากรธรรมชาติ	บริการชุมชนและสังคม	เคหะและชุมชน	กองช่าง	กองคลัง
		บริหารทั่วไป	การรักษาความสงบภายใน	สำนักปลัด อบต.	กองคลัง
		บริการชุมชนและสังคม	สังคมสงเคราะห์	กองสวัสดิการสังคม	กองคลัง
		บริการชุมชนและสังคม	สาธารณสุข	กองสาธารณสุขฯ	กองคลัง
รวม	๔ ยุทธศาสตร์	๑ ด้าน	๒ แผนงาน	๒ กอง	๑ กอง

ส่วนที่ ๔

การติดตามและประเมินผล

แนวทางการพิจารณาการติดตามและประเมินผลแผนพัฒนาท้องถิ่น ตามระเบียบกระทรวงมหาดไทยว่าด้วยการจัดทำแผนพัฒนาขององค์กรปกครองส่วนท้องถิ่น พ.ศ.๒๕๔๘ แก้ไขเพิ่มเติม (ฉบับที่ ๓) พ.ศ.๒๕๖๑ เป็นแบบที่กำหนดให้คณะกรรมการการติดตามและประเมินผลแผนพัฒนาท้องถิ่น ดำเนินการให้คะแนนตามเกณฑ์ที่กำหนดไว้ ซึ่งเป็นส่วนหนึ่งของการติดตามและประเมินผลแผนพัฒนา โดยดำเนินการให้แล้วเสร็จภายในหกสิบวัน นับแต่วันที่ประกาศใช้งบประมาณรายจ่าย มีรายละเอียด ดังนี้

๔.๑ การติดตามและประเมินผลยุทธศาสตร์

แนวทางการพิจารณาการติดตามและประเมินผลยุทธศาสตร์เพื่อความสอดคล้องแผนพัฒนาท้องถิ่น ประกอบด้วย

๑.๑ ข้อมูลสภาพทั่วไปและข้อมูลพื้นฐานขององค์กรปกครองส่วนท้องถิ่น ๒๐ คะแนน

๑.๒ การวิเคราะห์สถานการณ์และศักยภาพ ๒๐ คะแนน

๑.๓ ยุทธศาสตร์ ๖๐ คะแนน ประกอบด้วย

(๑) ยุทธศาสตร์ขององค์กรปกครองส่วนท้องถิ่น ๑๐ คะแนน

(๒) ยุทธศาสตร์ขององค์กรปกครองส่วนท้องถิ่นในเขตจังหวัด ๑๐ คะแนน

(๓) ยุทธศาสตร์จังหวัด ๑๐ คะแนน

(๔) วิสัยทัศน์ ๕ คะแนน

(๕) กลยุทธ์ ๕ คะแนน

(๖) เป้าประสงค์ของประเด็นแต่ละยุทธศาสตร์ ๕ คะแนน

(๗) จุดยืนทางยุทธศาสตร์ ๕ คะแนน

(๘) แผนงาน ๕ คะแนน

(๙) ความเชื่อมโยงของยุทธศาสตร์ในภาพรวม ๕ คะแนน

คะแนนรวม ๑๐๐ คะแนน เกณฑ์ที่ควรได้เพื่อให้เกิดความสอดคล้องและขับเคลื่อนการพัฒนาขององค์กรปกครองส่วนท้องถิ่น ไม่ควรน้อยกว่าร้อยละ ๘๐ (๘๐ คะแนน)

๔.๒ การติดตามและประเมินผลโครงการ

แนวทางการพิจารณาการติดตามและประเมินผลโครงการเพื่อความสอดคล้องแผนพัฒนาท้องถิ่น ประกอบด้วย

๑.๑ การสรุปสถานการณ์การพัฒนา ๑๐ คะแนน

๑.๒ การประเมินผลการนำแผนพัฒนาท้องถิ่นไปปฏิบัติในเชิงปริมาณ ๑๐ คะแนน

๑.๓ การประเมินผลการนำแผนพัฒนาท้องถิ่นไปปฏิบัติในเชิงคุณภาพ ๑๐ คะแนน

๑.๔ แผนงานและยุทธศาสตร์การพัฒนา ๑๐ คะแนน

๑.๕ โครงการพัฒนา ๖๐ คะแนน ประกอบด้วย

(๑) ความชัดเจนของชื่อโครงการ ๕ คะแนน

(๒) กำหนดวัตถุประสงค์สอดคล้องกับโครงการ ๕ คะแนน

(๓) เป้าหมาย (ผลผลิตโครงการ) มีความชัดเจนนำไปสู่การตั้งงบประมาณได้ถูกต้อง ๕ คะแนน

- (๔) โครงการมีความสอดคล้องกับแผนยุทธศาสตร์ชาติ ๒๐ ปี ๕ คะแนน
- (๕) เป้าหมาย (ผลผลิตโครงการ) มีความสอดคล้องกับแผนพัฒนาเศรษฐกิจและสังคมแห่งชาติ ฉบับที่ ๑๒ ๕ คะแนน
- (๖) โครงการมีความสอดคล้องกับ Thailand ๔.๐ ๕ คะแนน
- (๗) โครงการมีความสอดคล้องกับยุทธศาสตร์จังหวัด ๕ คะแนน
- (๘) โครงการแก้ไขปัญหาความยากจนหรือเสริมสร้างให้ประเทศชาติมั่นคง มั่งคั่ง ยั่งยืน ภายใต้หลักปรัชชาารัฐ ๕ คะแนน
- (๙) งบประมาณ มีความสอดคล้องกับเป้าหมาย (ผลผลิตของโครงการ) ๕ คะแนน
- (๑๐) มีการประมาณราคากลางที่ถูกต้องตามหลักวิธีงบประมาณ ๕ คะแนน
- (๑๑) มีการกำหนดตัวชี้วัด (KPI) และสอดคล้องกับวัตถุประสงค์และผลที่คาดว่าจะได้รับ ๕ คะแนน
- (๑๒) ผลคาดว่าจะได้รับ สอดคล้องกับวัตถุประสงค์ ๕ คะแนน
- คะแนนรวม ๑๐๐ คะแนน เกณฑ์ที่ควรได้เพื่อให้เกิดความสอดคล้องและขับเคลื่อนการพัฒนาท้องถิ่นขององค์กรปกครองส่วนท้องถิ่น ไม่ควรน้อยกว่าร้อยละ ๘๐ (๘๐ คะแนน)

๔.๓ สรุปผลการพัฒนาท้องถิ่น

แนวทางการพิจารณาการติดตามและประเมินผลยุทธศาสตร์เพื่อความสอดคล้องแผนพัฒนาท้องถิ่นขององค์กรปกครองส่วนท้องถิ่น

ประเด็นการพิจารณา	คะแนน
๑ ข้อมูลสภาพทั่วไปและข้อมูลพื้นฐานขององค์กรปกครองส่วนท้องถิ่น	(๒๐)
๒ การวิเคราะห์สถานการณ์และศักยภาพ	(๑๕)
๓ ยุทธศาสตร์ ประกอบด้วย	(๖๕)
๓.๑ ยุทธศาสตร์ขององค์กรปกครองส่วนท้องถิ่น	(๑๐)
๓.๒ ยุทธศาสตร์ขององค์กรปกครองส่วนท้องถิ่นในเขตจังหวัด	(๑๐)
๓.๓ ยุทธศาสตร์จังหวัด	(๑๐)
๓.๔ วิสัยทัศน์	(๕)
๓.๕ กลยุทธ์	(๕)
๓.๖ เป้าประสงค์ของประเด็นแต่ละยุทธศาสตร์	(๕)
๓.๗ จุดยืนทางยุทธศาสตร์	(๕)
๓.๘ แผนงาน	(๕)
๓.๙ ความเชื่อมโยงของยุทธศาสตร์ในภาพรวม	(๕)
รวมคะแนน	๑๐๐

๔.๔ ข้อเสนอแนะในการจัดทำแผนพัฒนาท้องถิ่นในอนาคต

แนวทางเบื้องต้นในการให้คะแนนแนวทางการพิจารณาการติดตามและประเมินผลยุทธศาสตร์เพื่อความสอดคล้องแผนพัฒนาท้องถิ่นขององค์กรปกครองส่วนท้องถิ่น

ประเด็นการพิจารณา	รายละเอียดหลักเกณฑ์	คะแนน เต็ม	คะแนนที่ ได้
๑. ข้อมูลสภาพทั่วไปและข้อมูลพื้นฐานขององค์กรปกครองส่วนท้องถิ่น	ประกอบด้วยข้อมูลดังนี้ ๑. ข้อมูลเกี่ยวกับด้านกายภาพ เช่น ที่ตั้งของหมู่บ้าน/ชุมชน/ตำบล/ลักษณะภูมิประเทศ ลักษณะภูมิอากาศ ลักษณะของดิน ลักษณะของแหล่งน้ำ ลักษณะของไม้/ป่าไม้ ฯลฯ ด้านการเมือง/การปกครอง เช่น เขตการปกครอง การเลือกตั้ง ฯลฯ	๒๐ (๓)	
	๒. ข้อมูลเกี่ยวกับด้านการเมือง/การปกครอง เช่น เขตการปกครอง การเลือกตั้ง ฯลฯ ประชากร เช่น ข้อมูลเกี่ยวกับประชากร และช่วงอายุและจำนวนประชากร ฯลฯ	(๒)	
	๓. ข้อมูลเกี่ยวกับสภาพทางสังคม เช่น การศึกษา สาธารณสุข อาชญากรรม ยาเสพติด การสังคมสงเคราะห์ ฯลฯ	(๒)	
	๔. ข้อมูลเกี่ยวกับระบบบริการพื้นฐาน เช่น การคมนาคมขนส่ง การไฟฟ้า การประปา โทรศัพท์ ฯลฯ	(๒)	
	๕. ข้อมูลเกี่ยวกับระบบเศรษฐกิจ เช่น การเกษตร การประมง การปศุสัตว์ การบริการ การท่องเที่ยว อุตสาหกรรม การพาณิชย์/กลุ่มอาชีพ แรงงาน ฯลฯ	(๒)	
	๖. ข้อมูลเกี่ยวกับศาสนา ประเพณี วัฒนธรรม เช่น การนับถือศาสนา ประเพณีและงานประจำปี ภูมิปัญญาท้องถิ่น ภาษาถิ่น สินค้าพื้นเมือง และของที่ระลึก ฯลฯ	(๒)	
	๗. ข้อมูลเกี่ยวกับทรัพยากรธรรมชาติ เช่น ป่าไม้ภูเขา คุณภาพของทรัพยากรธรรมชาติ ฯลฯ	(๒)	
	๘. การสำรวจและจัดเก็บข้อมูลเพื่อการจัดทำแผนพัฒนาท้องถิ่นหรือการใช้ข้อมูล จปฐ.	(๒)	
	๙. การประชุมประชาคมท้องถิ่น รูปแบบ วิธีการ และการดำเนินการประชุมระชาคมท้องถิ่น โดยใช้กระบวนการร่วมคิดร่วมทำ ร่วมตัดสินใจ ร่วมตรวจสอบ ร่วมรับประโยชน์ ร่วมแก้ปัญหา ปรึกษาหารือ แลกเปลี่ยนเรียนรู้ เพื่อแก้ปัญหาสำหรับการพัฒนาท้องถิ่นตามอำนาจหน้าที่ขององค์กรปกครองส่วนท้องถิ่น	(๓)	
๒. การวิเคราะห์สภาพการณ์และศักยภาพ	ควรประกอบด้วยข้อมูลดังนี้ ๑. การวิเคราะห์ที่ครอบคลุมความเชื่อมโยง ความสอดคล้องยุทธศาสตร์จังหวัด ยุทธศาสตร์ขององค์กรปกครองส่วนท้องถิ่นในเขตจังหวัดยุทธศาสตร์ขององค์กรปกครองส่วนท้องถิ่นนโยบายของผู้บริหารท้องถิ่นรวมถึงความเชื่อมโยงแผนยุทธศาสตร์ชาติ ๒๐ ปี แผนพัฒนาเศรษฐกิจและสังคมแห่งชาติและ Thailand ๔.๐	๒๐ (๕)	
	๒. การวิเคราะห์การใช้ผังเมืองรวมหรือผังเมืองเฉพาะและการบังคับใช้ ผลของการบังคับใช้ สถานภาพที่เกิดขึ้นต่อการพัฒนาท้องถิ่น	(๓)	

ประเด็นการพิจารณา	รายละเอียดหลักเกณฑ์	คะแนนเต็ม	คะแนนที่ได้
๒.การวิเคราะห์สภาพการณ์และศักยภาพ (ต่อ)	๓.การวิเคราะห์ทางสังคม เช่น ด้านแรงงาน การศึกษา สาธารณสุข ความยากจน อาชญากรรม ปัญหายาเสพติด เทคโนโลยี จารีตประเพณี วัฒนธรรม ภูมิปัญญาท้องถิ่น เป็นต้น	(๓)	
	๔. การวิเคราะห์ทางเศรษฐกิจ ข้อมูลด้านรายได้ครัวเรือน การส่งเสริมอาชีพ กลุ่มอาชีพ กลุ่มทางสังคม การพัฒนาอาชีพและกลุ่มต่างๆสภาพทางเศรษฐกิจและความเป็นอยู่ทั่วไป เป็นต้น	(๓)	
	๕. การวิเคราะห์สิ่งแวดล้อม พื้นที่สีเขียว ธรรมชาติต่างๆทางภูมิศาสตร์ กระบวนการหรือสิ่งที่เกิดขึ้น การประดิษฐ์ที่มีผลต่อสิ่งแวดล้อมและการพัฒนา	(๓)	
	(๖) ผลการวิเคราะห์ทางศักยภาพเพื่อประเมินสถานภาพการพัฒนาในปัจจุบันและโอกาสการพัฒนาในอนาคตของท้องถิ่น ด้วยเทคนิค SWOT Analysis ที่อาจส่งผลต่อการทำงานได้แก่ S-Strength (จุดแข็ง) W-Weakness (จุดอ่อน) O-Opportunity (โอกาส) และ T-threat (อุปสรรค)	(๓)	
๓. ยุทธศาสตร์ ๓.๑ ยุทธศาสตร์ขององค์กรปกครองส่วนท้องถิ่น	ควรประกอบด้วยข้อมูลดังนี้ สอดคล้องกับสภาพสังคม เศรษฐกิจ สิ่งแวดล้อมของท้องถิ่น ประเด็นปัญหาการพัฒนาและแนวทางการพัฒนาที่สอดคล้องกับยุทธศาสตร์ขององค์กรปกครองส่วนท้องถิ่น และเชื่อมโยงหลักพระราชบัญญัติยุทธศาสตร์ ๒๐ ปี แผนพัฒนาเศรษฐกิจและสังคมแห่งชาติและ Thailand ๔.๐	๖๐ (๑๐)	
๓.๒ ยุทธศาสตร์ขององค์กรปกครองส่วนท้องถิ่น	สอดคล้องและเชื่อมโยงกับสภาพทางสังคม เศรษฐกิจ สิ่งแวดล้อมของท้องถิ่น และแผนยุทธศาสตร์จังหวัดและเชื่อมโยงหลักพระราชบัญญัติยุทธศาสตร์ ๒๐ ปี แผนพัฒนาเศรษฐกิจและสังคมแห่งชาติและ Thailand ๔.๐	(๑๐)	
๓.๓ ยุทธศาสตร์จังหวัด	สอดคล้องกับยุทธศาสตร์พัฒนาภูมิภาค ยุทธศาสตร์พัฒนาภาค แผนพัฒนาเศรษฐกิจและสังคมแห่งชาติ แผนการบริหารราชการแผ่นดิน นโยบาย /ยุทธศาสตร์ คสช. และนโยบายหลักพระราชบัญญัติยุทธศาสตร์ ๒๐ ปี และ Thailand ๔.๐	(๑๐)	
๓.๔ วิสัยทัศน์	วิสัยทัศน์ ซึ่งมีลักษณะแสดงสถานภาพที่องค์กรปกครองส่วนท้องถิ่นต้องการจะเป็น หรือบรรลุถึงอนาคตอย่างชัดเจน สอดคล้องกับโอกาส และศักยภาพที่เป็นลักษณะเฉพาะขององค์กรปกครองส่วนท้องถิ่น และสัมพันธ์กับโครงการพัฒนาท้องถิ่น	(๕)	
๓.๕ กลยุทธ์	แสดงให้เห็นถึงช่องทาง วิธีการ ภารกิจหรือสิ่งที่ต้องทำตามอำนาจหน้าที่ขององค์กรปกครองส่วนท้องถิ่นที่จะนำไปสู่การบรรลุวิสัยทัศน์ หรือแสดงให้เห็นถึงความชัดเจนในสิ่งที่จะดำเนินการให้บรรลุวิสัยทัศน์นั้น	(๕)	
๓.๖ เป้าประสงค์ของแต่ละประเด็นกลยุทธ์	เป้าประสงค์ของแต่ละประเด็นกลยุทธ์มีความสอดคล้องและสนับสนุนต่อกกลยุทธ์ที่จะเกิดขึ้น มุ่งหมายสิ่งหนึ่งสิ่งใดที่ชัดเจน	(๕)	

ประเด็นการพิจารณา	รายละเอียดหลักเกณฑ์	คะแนนเต็ม	คะแนนที่ได้
๓.๗ จุดยืนทางยุทธศาสตร์	ความมุ่งมั่นอันแน่วแน่ของการพัฒนาท้องถิ่น เพื่อให้บรรลุวิสัยทัศน์ขององค์กรปกครองส่วนท้องถิ่น ซึ่งเกิดจากศักยภาพของพื้นที่จริง ที่จะนำไปสู่ความสำเร็จทางยุทธศาสตร์	(๕)	
๓.๘ แผนงาน	แนວงานหรือจุดมุ่งหมายเพื่อการพัฒนาในอนาคต กำหนดจุดมุ่งหมายในเรื่องใดเรื่องหนึ่งหรือแผนงานที่เกิดจากเป้าประสงค์ ตัวชี้วัด ค่าเป้าหมาย กลยุทธ์จุดยืนทางยุทธศาสตร์ และยุทธศาสตร์ขององค์กรปกครองส่วนท้องถิ่นที่มีความชัดเจนนำไปสู่การจัดทำโครงการพัฒนาท้องถิ่นในแผนพัฒนาท้องถิ่นโดยระบุแผนงานและความเชื่อมโยงดังกล่าว	(๕)	
๓.๙ ความเชื่อมโยงของยุทธศาสตร์ในภาพรวม	ความเชื่อมโยงองค์รวมที่นำไปสู่การพัฒนาท้องถิ่นที่เกิดผลผลิต/โครงการจากแผนยุทธศาสตร์ ๒๐ ปี แผนพัฒนาเศรษฐกิจและสังคมแห่งชาติ ฉบับที่ ๑๒ Thailand ๔.๐ แผนพัฒนาภาค/แผนพัฒนากลุ่มจังหวัด/แผนพัฒนาจังหวัด ยุทธศาสตร์การพัฒนาขององค์กรปกครองส่วนท้องถิ่นในเขตจังหวัดและยุทธศาสตร์ขององค์กรปกครองส่วนท้องถิ่น	(๕)	
รวมคะแนน	๑๐๐		๑๐๐

๔.๕ แนวทางการพิจารณาการติดตามและประเมินโครงการเพื่อความสอดคล้องแผนพัฒนาท้องถิ่นขององค์กรปกครองส่วนท้องถิ่น

ประเด็นการพิจารณา	คะแนน
๑ การสรุปสถานการณ์การพัฒนา	๑๐
๒ การประเมินผลการนำแผนพัฒนาท้องถิ่นไปปฏิบัติในเชิงปริมาณ	๑๐
๓ การประเมินผลการนำแผนพัฒนาท้องถิ่นไปปฏิบัติในเชิงคุณภาพ	๑๐
๔ แผนงานและยุทธศาสตร์การพัฒนา	๑๐
๕ โครงการพัฒนา ประกอบด้วย	๖๐
(๑) ความชัดเจนของชื่อโครงการ	(๕)
(๒) กำหนดวัตถุประสงค์สอดคล้องกับโครงการ	(๕)
(๓) เป้าหมาย (ผลผลิตโครงการ) มีความชัดเจนนำไปสู่การตั้งงบประมาณได้ถูกต้อง	(๕)
(๔) โครงการมีความสอดคล้องกับแผนยุทธศาสตร์ชาติ ๒๐ ปี	(๕)
(๕) เป้าหมาย (ผลผลิตโครงการ) มีความสอดคล้องกับแผนพัฒนาเศรษฐกิจและสังคมแห่งชาติ	(๕)
(๖) โครงการมีความสอดคล้องกับ Thailand ๔.๐	(๕)
(๗) โครงการมีความสอดคล้องกับยุทธศาสตร์จังหวัด	(๕)
(๘) โครงการแก้ไขปัญหาความยากจนหรือเสริมสร้างให้ประเทศชาติมั่นคง มั่งคั่ง ยั่งยืน ภายใต้หลักปรัชญา	(๕)
(๙) งบประมาณ มีความสอดคล้องกับเป้าหมาย (ผลผลิตของโครงการ)	(๕)
(๑๐) มีการประมาณราคากลางที่ถูกต้องตามหลักวิธีงบประมาณ	(๕)
(๑๑) มีการกำหนดตัวชี้วัด (KPI) และสอดคล้องกับวัตถุประสงค์และผลที่คาดว่าจะได้รับ	(๕)
(๑๒) ผลคาดว่าจะได้รับ สอดคล้องกับวัตถุประสงค์	(๕)
รวมคะแนน	๑๐๐

ประเด็นการพิจารณา	รายละเอียดหลักเกณฑ์	คะแนนเต็ม	คะแนนที่ได้
๕ โครงการพัฒนา (๑) ความชัดเจนของชื่อโครงการ	ควรประกอบด้วยข้อมูลดังนี้ เป็นโครงการที่มีวัตถุประสงค์สนองต่อแผนยุทธศาสตร์การพัฒนาขององค์กรปกครองส่วนท้องถิ่นและดำเนินการเพื่อให้การพัฒนาบรรลุตามวิสัยทัศน์ขององค์กรปกครองส่วนท้องถิ่นที่กำหนดไว้ ซึ่งโครงการมีความชัดเจน มุ่งไปเรื่องใดเรื่องหนึ่ง อ่านแล้วเข้าใจได้ว่าจะพัฒนาอะไรในอนาคต	๖๐ (๕)	
(๒) กำหนดวัตถุประสงค์ สอดคล้องกับโครงการ	มีวัตถุประสงค์ชัดเจน (clearobjective) โครงการต้องกำหนดวัตถุประสงค์สอดคล้องกับความเป็นมาของโครงการ สอดคล้องกับหลักการและเหตุผล วิธีการดำเนินงานต้องสอดคล้องกับวัตถุประสงค์ มีความเป็นไปได้ชัดเจน มีลักษณะเฉพาะเจาะจง	(๕)	
(๓) เป้าหมาย (ผลผลิตโครงการ) มีความชัดเจนนำไปสู่การตั้งงบประมาณได้ถูกต้อง	สภาพที่อยากให้เกิดขึ้นในอนาคตเป็นทิศทางที่ต้องให้ถึงเป้าหมายต้องชัดเจน สามารถระบุจำนวนเท่าไร กลุ่มเป้าหมายคืออะไร มีผลผลิตอย่างไร กลุ่มเป้าหมาย พื้นที่ดำเนินการ และระยะเวลาดำเนินงาน อธิบายให้ชัดเจนว่าโครงการนี้จะทำที่ไหน เริ่มต้นในช่วงเวลาใดและจบลงเมื่อไร ใครคือกลุ่มเป้าหมายของโครงการ หากกลุ่มเป้าหมายมีหลายกลุ่ม ให้บอกชัดเจนว่าใครคือกลุ่มเป้าหมายหลัก ใครคือกลุ่มเป้าหมายรอง	(๕)	
(๔) โครงการมีความสอดคล้องกับแผนยุทธศาสตร์ชาติ ๒๐ ปี	โครงการสอดคล้องกับ(๑) ความมั่นคง (๒) การสร้างความสามารถในการแข่งขัน (๓) การพัฒนาและการส่งเสริมสร้างศักยภาพคน (๔)การสร้างโอกาสความเสมอภาคและเท่าเทียมกันทางสังคม (๕)การสร้างการเติบโตทางคุณภาพชีวิตที่เป็นมิตรต่อสิ่งแวดล้อม (๖)การปรับปรุงสมดุลและพัฒนาระบบการบริหารจัดการภาครัฐ เพื่อให้เกิดความมั่นคง มั่งคั่ง ยั่งยืน	(๕)	
(๕) เป้าหมาย (ผลผลิตโครงการ) มีความสอดคล้องกับแผนพัฒนาเศรษฐกิจและสังคมแห่งชาติ	โครงการความสอดคล้องกับแผนพัฒนาเศรษฐกิจและสังคมแห่งชาติฉบับที่ ๑๒ โดย (๑) ยึดหลักปรัชญาของเศรษฐกิจพอเพียง (๒) ยึดคนเป็นศูนย์กลางของการพัฒนา (๓) ยึดวิสัยทัศน์ตามยุทธศาสตร์ชาติ ๒๐ ปี (๔) ยึดเป้าหมายอนาคตประเทศไทย ๒๕๗๙ (๕) ยึดหลักการนำไปสู่การปฏิบัติให้ผลสัมฤทธิ์อย่างจริงจังใน ๕ ปีที่ต่อยอดไปสู่ผลสัมฤทธิ์ที่เป้าหมายระยะยาว ภายใต้แนวทางการพัฒนา (๑) การยกระดับศักยภาพการแข่งขันและการหลุดพ้นกับดักรายได้ปานกลางสู่รายได้สูง (๒) การพัฒนาศักยภาพคนตามช่วงวัยและการปฏิรูประบบเพื่อสร้างสังคมสูงวัยอย่างมีคุณภาพ (๓) การลดความเหลื่อมล้ำทางสังคม (๔) การรองรับการเชื่อมโยงภูมิภาคและความเป็นเมือง (๕) การสร้างความเจริญเติบโตทางเศรษฐกิจและสังคมอย่างเป็นมิตรกับสิ่งแวดล้อม (๖) การบริหารราชการแผ่นดินที่มีประสิทธิภาพ	(๕)	

ประเด็นการพิจารณา	รายละเอียดหลักเกณฑ์	คะแนนเต็ม	คะแนนที่ได้
๕.โครงการพัฒนา (ต่อ) (๖) โครงการมีความสอดคล้องกับ Thailand ๔.๐	โครงการมีลักษณะหรือสอดคล้องกับการปรับเปลี่ยนโครงสร้างเศรษฐกิจไปสู่ Value-Based Economy หรือเศรษฐกิจที่ขับเคลื่อนด้วยนวัตกรรมทำน้อย ได้มาก เช่น (๑) เปลี่ยนจากการผลิตสินค้าโภคภัณฑ์ ไปสู่สินค้าเชิงนวัตกรรม (๒) เปลี่ยนจากการขับเคลื่อนประเทศด้วยภาคอุตสาหกรรม ไปสู่การขับเคลื่อนด้วยเทคโนโลยี ความคิดสร้างสรรค์และนวัตกรรม (๓) เปลี่ยนจากการเน้นภาคการผลิตสินค้า ไปสู่การเน้นภาคบริการมากขึ้น รวมถึงโครงการที่เติมเต็มด้วยวิทยาการ ความคิดสร้างสรรค์ นวัตกรรม วิทยาศาสตร์ เทคโนโลยี และการวิจัยและพัฒนาแล้ว ต่อยอดความได้เปรียบเชิงเปรียบเทียบ เช่น ด้านเกษตร เทคโนโลยีชีวภาพ สาธารณสุข วัฒนธรรม ฯลฯ	(๕)	
(๗) โครงการมีความสอดคล้องกับยุทธศาสตร์จังหวัด	โครงการพัฒนาท้องถิ่นมีความสอดคล้องกับห้วงระยะเวลาของแผนพัฒนาจังหวัดที่กำหนดขึ้น เพื่อขับเคลื่อนการพัฒนาท้องถิ่นเสมือนหนึ่งการขับเคลื่อนพัฒนาจังหวัด ซึ่งไม่สามารถแยกส่วนใดส่วนหนึ่งออกจากกันได้ นอกจากนี้โครงการพัฒนาท้องถิ่นต้องเป็นโครงการเชื่อมต่อหรือเดินทางไปด้วยกันกับยุทธศาสตร์จังหวัดที่ได้กำหนดขึ้นที่เป็นปัจจุบัน	(๕)	
(๘) โครงการแก้ไขปัญหาความยากจนหรือเสริมสร้างให้ประเทศชาติมั่นคง มั่งคั่ง ยั่งยืน ภายใต้หลักปรัชญา	เป็นโครงการที่ดำเนินการภายใต้พื้นฐานความพอเพียงที่ประชาชนดำเนินการเองหรือร่วมดำเนินการ เป็นโครงการต่อยอดและขยายได้ เป็นโครงการที่ประชาชนต้องการเพื่อให้เกิดความยั่งยืน ซึ่งมีลักษณะที่จะให้ท้องถิ่นมีความมั่นคง มั่งคั่ง ยั่งยืน เป็นท้องถิ่นที่พัฒนาแล้วด้วยการพัฒนาตามปรัชญาของเศรษฐกิจพอเพียง	(๕)	
(๙) งบประมาณ มีความสอดคล้องกับเป้าหมาย (ผลผลิตของโครงการ)	งบประมาณโครงการพัฒนาจะต้องคำนึงถึงหลักสำคัญ ๕ ประการในการจัดทำโครงการได้แก่ (๑) ความประหยัด (Economy) (๒) ความมีประสิทธิภาพ(Efficiency) (๓) ความมีประสิทธิภาพ (Effectiveness) (๔) ความเหลื่อมล้ำในการพัฒนาท้องถิ่น นำไปสู่ความยุติธรรม (Equity) (๕) ความโปร่งใส (Transparency)	(๕)	
(๑๐) มีการประมาณราคากลางที่ถูกต้องตามหลักวิธีงบประมาณ	การประมาณการเพื่อการพัฒนาต้องให้สอดคล้องกับโครงการ ถูกต้องตามหลักวิชาการทางช่าง หลักของราคากลาง ราคากลางท้องถิ่น มีความโปร่งใสในการกำหนดราคากลางและตรวจสอบได้ในเชิงประจักษ์	(๕)	
(๑๑) มีการกำหนดตัวชี้วัด (KPI) และสอดคล้องกับวัตถุประสงค์และผลที่คาดว่าจะได้รับ	มีการกำหนดดัชนีชี้วัดผลงาน(Key Performance Indicator : KPI)ที่สามารถวัดได้ (measurable) ใช้บอกประสิทธิผล (Effectiveness) ใช้บอกประสิทธิภาพ(Efficiency)ได้ เช่น การกำหนดความพึงพอใจ การกำหนดร้อยละ การกำหนดอันเกิดจากผลของวัตถุประสงค์ที่เกิดขึ้น สิ่งที่ได้รับ (การคาดการณ์ ค่าที่จะได้รับ)	(๕)	

รายละเอียดโครงการพัฒนา

แผนพัฒนาท้องถิ่น (พ.ศ. ๒๕๖๑ - ๒๕๖๕) เพิ่มเติมครั้งที่ ๓
องค์การบริหารส่วนตำบลโคกนาโก อำเภอป่าดัว จังหวัดยโสธร

- ก. ยุทธศาสตร์จังหวัดที่ ๓ ยกระดับคุณภาพชีวิต เสริมสร้างความเข้มแข็งและความมั่นคงของครอบครัว ชุมชน และสังคม
ข. ยุทธศาสตร์การพัฒนาขององค์กรปกครองส่วนท้องถิ่นในเขตจังหวัดที่ ๑ ส่งเสริมภาคการเกษตร การพัฒนาแหล่งน้ำและโครงสร้างพื้นฐาน ให้ได้มาตรฐาน
๑. ยุทธศาสตร์ การพัฒนาต้นน้ำโครงสร้างพื้นฐาน คมนาคมและแหล่งน้ำ

๑.๑ แผนงาน อุตสาหกรรมและการโยธา

ที่	โครงการ	วัตถุประสงค์	เป้าหมาย (ผลผลิตโครงการ)	งบประมาณ					ตัวชี้วัด (KPI)	ผลที่คาดว่าจะได้รับ	หน่วยงานรับผิดชอบหลัก
				๒๕๖๑ (บาท)	๒๕๖๒ (บาท)	๒๕๖๓ (บาท)	๒๕๖๔ (บาท)	๒๕๖๕ (บาท)			
๑	โครงการซ่อมแซมถนนลูกรังบ้านดงสว่าง หมู่ ๑ ตำบลโคกนาโก อำเภอป่าดัว จังหวัดยโสธร (สายสามแยกอ่างเก็บน้ำร่องหิน - ร่องคำใหม่ เชื่อมถนนคอนกรีต)	เพื่อปรับปรุงระบบคมนาคมให้ประชาชนมีความสะดวกและปลอดภัยในการสัญจร	ขุดป่าถางตลอดข้างทาง ๑,๖๕๐ ตารางเมตร แล้วลูกรังทับผิวจราจรกว้าง ๔ เมตร ยาว ๑,๖๕๐ เมตร หนาเฉลี่ย ๐.๑๐ เมตร หรือมีปริมาณลูกรังไม่น้อยกว่า ๖๗๒ ลูกบาศก์เมตร พร้อมเกรดปรับแต่งเรียบร้อย (ตามแบบแปลน ที่ อบต.โคกนาโก กำหนด)					๑๔๑,๒๐๐	ถนนลูกรัง	ระบบการคมนาคมมีความสะดวกและปลอดภัย	กองช่าง
๒	โครงการซ่อมแซมถนนคอนกรีตเสริมเหล็กบ้านดงสว่าง หมู่ ๑ ตำบลโคกนาโก อำเภอป่าดัว จังหวัดยโสธร (สายบ้านโคกนาโก-ดงสว่าง ช่างหน้า รพ.สต.โคกนาโก)	เพื่อปรับปรุงระบบคมนาคมให้ประชาชนมีความสะดวกและปลอดภัยในการสัญจร	ลงแอสฟัลท์ทับผิวจราจร ขนาดผิวจราจรกว้าง ๕.๐๐ เมตร ยาว ๓๓๕ เมตร หนา ๐.๑๕ เมตร หรือมีพื้นที่ไม่น้อยกว่า ๑,๕๙๕ ตารางเมตร (ตามแบบแปลน ที่ อบต.โคกนาโก กำหนด) พร้อมติดตั้งป้ายแนะนำโครงการ จำนวน ๑ ป้าย					๔๙๕,๐๐๐	ลงแอสฟัลท์ทับผิวจราจร ขนาดผิวจราจรกว้าง ๕.๐๐ เมตร ยาว ๓๓๕ เมตร หนา ๐.๑๕ เมตร หรือมีพื้นที่ไม่น้อยกว่า ๑,๕๙๕ ตร.ม.	ระบบการคมนาคมมีความสะดวกและปลอดภัย	กองช่าง

ที่	โครงการ	วัตถุประสงค์	เป้าหมาย(ผลผลิตโครงการ)	งบประมาณ					ตัวชี้วัด (KPI)	ผลที่คาดว่าจะได้รับ	หน่วยงานรับผิดชอบหลัก
				๒๕๖๑ (บาท)	๒๕๖๒ (บาท)	๒๕๖๓ (บาท)	๒๕๖๔ (บาท)	๒๕๖๕ (บาท)			
๓	โครงการซ่อมแซมถนนลูกรังบ้านโคกกลาง หมู่ ๒ ตำบลโคกนาโก อำเภอป่าดัว จังหวัดยโสธร (สายสามแยกทางหลวงชนบท ไปลานมันน้ำคากลาง)	เพื่อปรับปรุงระบบคมนาคมให้ประชาชนมีความสะดวกและปลอดภัยในการสัญจร	ขุดปาดทางต่อข้างทาง ๓,๑๐๐ ตารางเมตร แล้วลงดินถมคันทางเป็นรูปถนนขนาด กว้าง ๕.๐๐ เมตร ยาว ๑๓๐ เมตร สูงเฉลี่ย ๐.๖๐ เมตร หรือมีปริมาณงานดินไม่น้อยกว่า ๓๕๐ ลูกบาศก์เมตร (พร้อมเกรดปรับแต่งเรียบร้อย) และลงลูกรังหั่นผิวจราจร กว้าง ๔ เมตร ยาว ๒,๒๐๐ เมตร หนาเฉลี่ย ๐.๑๐ เมตร หรือมีปริมาณลูกรังที่ไม่น้อยกว่า ๘๕๐ ลูกบาศก์เมตร (พร้อมเกรดปรับแต่งเรียบร้อย) พร้อมส่งหอรบระบายน้ำ ขนาด ๐.๖๐x๑.๐๐ เมตร จำนวน ๑ จุด ๗ ท่อน และ ๐.๘๐x๐.๘๐ เมตร จำนวน ๑ จุด ๗ ท่อน พร้อมวัสดุยาแนว (ตามแบบแปลน ที่ อบต.โคกนาโก กำหนด)	๒๕๖๑ (บาท)	๒๕๖๒ (บาท)	๒๕๖๓ (บาท)	๒๕๖๔ (บาท)	๒๕๖๕ (บาท)	ถนนลูกรัง	ระบบการคมนาคมมีความสะดวกและปลอดภัย	กองช่าง
๔	โครงการซ่อมแซมถนนลูกรังบ้านโคกกลาง หมู่ ๒ ตำบลโคกนาโก อำเภอป่าดัว จังหวัดยโสธร (สายจากสามแยกทางหลวงชนบท ยส ๓๐๐๓ ไปแยกค้ำกลางอ่างทอง)	เพื่อปรับปรุงระบบคมนาคมให้ประชาชนมีความสะดวกและปลอดภัยในการสัญจร	ขุดปาดทางต่อข้างทาง ๓,๘๐๐ ตารางเมตร แล้วลงลูกรังหั่นผิวจราจรกว้าง ๔ เมตร ยาว ๓,๘๐๐ เมตร หนาเฉลี่ย ๐.๑๐ เมตร หรือมีปริมาณลูกรังที่ไม่น้อยกว่า ๑,๕๘๐ ลูกบาศก์เมตร พร้อมเกรดปรับแต่งเรียบร้อย (ตามแบบแปลน ที่ อบต.โคกนาโก กำหนด)	๒๕๖๑ (บาท)	๒๕๖๒ (บาท)	๒๕๖๓ (บาท)	๒๕๖๔ (บาท)	๒๕๖๕ (บาท)	ถนนลูกรัง	ระบบการคมนาคมมีความสะดวกและปลอดภัย	กองช่าง

ที่	โครงการ	วัตถุประสงค์	เป้าหมาย(ผลผลิตโครงการ)	งบประมาณ					ตัวชี้วัด (KPI)	ผลที่คาดว่าจะได้รับ	หน่วยงานรับผิดชอบหลัก
				๒๕๖๑ (บาท)	๒๕๖๒ (บาท)	๒๕๖๓ (บาท)	๒๕๖๔ (บาท)	๒๕๖๕ (บาท)			
๕	โครงการซ่อมแซมถนนลูกรังบ้านนาดี หมู่ ๓ ตำบลโคกนาโก อำเภอป่าดัว จังหวัดยโสธร (สายจากสามแยกทางหลวงชนบท ยส ๓๐๐๓ ไปแยกสายนาดี - เขียงเพ็ง)	เพื่อปรับปรุงระบบคมนาคมให้ประชาชนมีความสะดวกและปลอดภัยในการสัญจร	ขุดป่าทางต่อข้างทาง ๑,๗๐๐ ตารางเมตร แล้วลงลูกรังทับผิวจราจรกว้าง ๔ เมตร ยาว ๑,๗๐๐ เมตร หนาเฉลี่ย ๐.๑๐ เมตร หรือมีปริมาณลูกรังไม่น้อยกว่า ๖๘๐ ลูกบาศก์เมตร พร้อมเกรตปรับปรุงเรียงเรียบร้อย พร้อมลงท่อระบายน้ำ ขนาด ๐.๖๐x๑.๐๐ เมตร จำนวน ๑ จุด ๗ ท่อน (ตามแบบแปลนที่ อบต.โคกนาโก กำหนด)	๒๕๖๑ (บาท)	๒๕๖๒ (บาท)	๒๕๖๓ (บาท)	๒๕๖๔ (บาท)	๒๕๖๕ (บาท)	ถนนลูกรัง	ระบบการคมนาคมมีความสะดวกและปลอดภัย	กองช่าง
๖	โครงการซ่อมแซมถนนลูกรังบ้านนาดี หมู่ ๓ ตำบลโคกนาโก อำเภอป่าดัว จังหวัดยโสธร (สายบนนางสาวสุพรรณไพฑิลา - ทางหลวงชนบท)	เพื่อปรับปรุงระบบคมนาคมให้ประชาชนมีความสะดวกและปลอดภัยในการสัญจร	ขุดป่าทางต่อข้างทาง ๑,๗๐๐ ตารางเมตร แล้วลงลูกรังทับผิวจราจรกว้าง ๔ เมตร ยาว ๒,๐๐๐ เมตร หนาเฉลี่ย ๐.๑๐ เมตร หรือมีปริมาณลูกรังไม่น้อยกว่า ๘๐๐ ลูกบาศก์เมตร พร้อมเกรตปรับปรุงเรียงเรียบร้อย (ตามแบบแปลน ที่ อบต.โคกนาโก กำหนด)	๒๕๖๑ (บาท)	๒๕๖๒ (บาท)	๒๕๖๓ (บาท)	๒๕๖๔ (บาท)	๒๕๖๕ (บาท)	ถนนลูกรัง	ระบบการคมนาคมมีความสะดวกและปลอดภัย	กองช่าง
๗	โครงการซ่อมแซมถนนลูกรังบ้านโคกนาโก หมู่ ๔ ตำบลโคกนาโก อำเภอป่าดัว จังหวัดยโสธร (ถนนสายตั้งบ้านนายบุญมา เข็มพันธ์ แยกหนองแสงสว่างไปเชื่อมถนนโคกสะอาด-ดงสว่าง)	เพื่อปรับปรุงระบบคมนาคมให้ประชาชนมีความสะดวกและปลอดภัยในการสัญจร	ลงลูกรังทับผิวจราจรกว้าง ๔ เมตร ยาว ๑,๕๓๐ เมตร หนาเฉลี่ย ๐.๑๐ เมตร หรือมีปริมาณลูกรังไม่น้อยกว่า ๗๗๒ ลูกบาศก์เมตร พร้อมเกรตปรับปรุงเรียงเรียบร้อย (ตามแบบแปลน ที่ อบต.โคกนาโก กำหนด)	๒๕๖๑ (บาท)	๒๕๖๒ (บาท)	๒๕๖๓ (บาท)	๒๕๖๔ (บาท)	๒๕๖๕ (บาท)	ถนนลูกรัง	ระบบการคมนาคมมีความสะดวกและปลอดภัย	กองช่าง

ที่	โครงการ	วัตถุประสงค์	เป้าหมาย(ผลผลิตโครงการ)	งบประมาณ				ตัวชี้วัด (KPI)	ผลที่คาดว่าจะได้รับ	หน่วยงานรับผิดชอบหลัก
				๒๕๖๑ (บาท)	๒๕๖๒ (บาท)	๒๕๖๓ (บาท)	๒๕๖๔ (บาท)			
๘	โครงการซ่อมแซมถนนลูกรังบ้านโคกนาโก หมู่ ๔ ตำบลโคกนาโก อำเภอป่าติ้ว จังหวัดยโสธร (ถนนสายสามแยกหนองแขวงป่าช้า ไปเชื่อมถนนโคกสะอาด-ดงสว่าง)	เพื่อปรับปรุงระบบคมนาคมให้ประชาชนมีความสะดวกและปลอดภัยในการสัญจร	ลงลูกรังทับผิวจราจรกว้าง ๔ เมตร ยาว ๘๘๐ เมตร หนาเฉลี่ย ๐.๑๐ เมตร หรือมีปริมาณลูกรังไม่น้อยกว่า ๓๕๒ ลูกบาศก์เมตร พร้อมเกรดปรับแต่งเรียบร้อย พร้อมลงทะเบียนน้ำ ขนาด ๐.๖x๑.๐๐ เมตร จำนวน ๒ จุด จุดละ ๗ ทอน (ตามแบบแปลนที่ อบต.โคกนาโก กำหนด)					ถนนลูกรัง	ระบบการคมนาคมมีความสะดวกและปลอดภัย	กองช่าง
๙	โครงการขยายผิวจราจรคอนกรีตเสริมเหล็กบ้านโคกนาโก หมู่ ๔ ตำบลโคกนาโก อำเภอป่าติ้ว จังหวัดยโสธร (สายแยกถนนทางหลวงชนบท ยส ๓๐๐๓ ไปทางบ้านแก้งหิน)	เพื่อปรับปรุงระบบคมนาคมให้ประชาชนมีความสะดวกและปลอดภัยในการสัญจร	ก่อสร้างขยายผิวจราจรคอนกรีตเสริมเหล็กขนาดผิวจราจรกว้างข้างละ ๐.๕๐ เมตร ยาว ๓๗๐ เมตร หนา ๐.๑๕ เมตร หรือมีพื้นที่ไม่น้อยกว่า ๓๘๘.๐๐ ตารางเมตร (ตามแบบแปลนที่ อบต.โคกนาโก กำหนด) พร้อมติดตั้งป้ายแนะนำโครงการ จำนวน ๑ ป้าย					ถนนคอนกรีตเสริมเหล็ก	ระบบการคมนาคมมีความสะดวกและปลอดภัย	กองช่าง
๑๐	โครงการซ่อมแซมถนนลูกรังบ้านหนองแซ้ หมู่ ๕ ตำบลโคกนาโก อำเภอป่าติ้ว จังหวัดยโสธร (สายจากทางหลวงชนบทไปเชื่อมถนนสายบ้านหนองตาโก้ - ใหม่ชัยพร)	เพื่อปรับปรุงระบบคมนาคมให้ประชาชนมีความสะดวกและปลอดภัยในการสัญจร	ลงลูกรังทับผิวจราจรกว้าง ๔ เมตร ยาว ๑,๑๘๐ เมตร หนาเฉลี่ย ๐.๑๐ เมตร หรือมีปริมาณลูกรังไม่น้อยกว่า ๔๗๒ ลูกบาศก์เมตร พร้อมเกรดปรับแต่งเรียบร้อย (ตามแบบแปลนที่ อบต.โคกนาโก กำหนด)					ถนนลูกรัง	ระบบการคมนาคมมีความสะดวกและปลอดภัย	กองช่าง

ที่	โครงการ	วัตถุประสงค์	เป้าหมาย(ผลผลิตโครงการ)	งบประมาณ					ตัวชี้วัด (KPI)	ผลที่คาดว่าจะได้รับ	หน่วยงานรับผิดชอบหลัก
				๒๕๖๑ (บาท)	๒๕๖๒ (บาท)	๒๕๖๓ (บาท)	๒๕๖๔ (บาท)	๒๕๖๕ (บาท)			
๑๑	โครงการซ่อมแซมถนนลูกรังบ้านหนองแ้ง หมู่ ๕ ตำบลโคกนาโก อำเภอป่าดัว จังหวัดยโสธร (สายจากแยกบ้านนายคำพันธ์ เจ็ดชม ไปบ้านใหม่ชัยพร - บ้านหนองตาโก้)	เพื่อปรับปรุงระบบคมนาคมให้ประชาชนมีความสะดวกและปลอดภัยในการสัญจร	ขุดป่าถางตอข้างทาง ๑,๒๐๐ ตารางเมตร ลูกรังทับผิวจราจรกว้าง ๔ เมตร ยาว ๑,๒๐๐ เมตร หนาเฉลี่ย ๐.๑๐ เมตร หรือมีปริมาณลูกรังที่ไม่น้อยกว่า ๔๘๐ ลูกบาศก์เมตร พร้อมเกรดปรับแต่งเรียบร้อย (ตามแบบแปลน ที่ อบต.โคกนาโก กำหนด)						ถนนลูกรัง	ระบบการคมนาคมมีความปลอดภัย	กองช่าง
๑๒	โครงการขยายผิวจราจรคอนกรีตเสริมเหล็กบ้านหนองแ้ง หมู่ ๕ ตำบลโคกนาโก อำเภอป่าดัว จังหวัดยโสธร (ศาลาประชาคมหมู่บ้าน-หนองตาโก้)	เพื่อปรับปรุงระบบคมนาคมให้ประชาชนมีความสะดวกและปลอดภัยในการสัญจร	ก่อสร้างขยายผิวจราจรคอนกรีตเสริมเหล็กขนาดผิวจราจรกว้างข้างละ ๐.๕๐ เมตร ยาว ๒๓๘ เมตร หนา ๐.๑๕ เมตร หรือมีพื้นที่ไม่น้อยกว่า ๒๑๘ ตารางเมตร (ตามแบบแปลน ที่ อบต.โคกนาโก กำหนด) พร้อมติดตั้งป้ายแนะนำโครงการ จำนวน ๑ ป้าย						ถนนคอนกรีตเสริมเหล็ก	ระบบการคมนาคมมีความสะดวกและปลอดภัย	กองช่าง
๑๓	โครงการซ่อมแซมถนนลูกรังบ้านหนองชุม หมู่ ๖ ตำบลโคกนาโก อำเภอป่าดัว จังหวัดยโสธร (สายบ้านนางบุศรา สุวะศรี ไปตำบลจิบ)	เพื่อปรับปรุงระบบคมนาคมให้ประชาชนมีความสะดวกและปลอดภัยในการสัญจร	ลูกรังทับผิวจราจรกว้าง ๔ เมตร ยาว ๒,๐๐๐ เมตร หนาเฉลี่ย ๐.๑๐ เมตร หรือมีปริมาณลูกรังที่ไม่น้อยกว่า ๘๐๐ ลูกบาศก์เมตร พร้อมเกรดปรับแต่งเรียบร้อย (ตามแบบแปลน ที่ อบต.โคกนาโก กำหนด)						ถนนลูกรัง	ระบบการคมนาคมมีความสะดวกและปลอดภัย	กองช่าง

ที่	โครงการ	วัตถุประสงค์	เป้าหมาย(ผลผลิตโครงการ)	งบประมาณ					ตัวชี้วัด (KPI)	ผลที่คาดว่าจะได้รับ	หน่วยงานรับผิดชอบหลัก
				๒๕๖๑ (บาท)	๒๕๖๒ (บาท)	๒๕๖๓ (บาท)	๒๕๖๔ (บาท)	๒๕๖๕ (บาท)			
๑๔	โครงการก่อสร้างถนนดินลูกรังบ้านหนองชุม หมู่ ๖ ตำบลโคกนาโก อำเภอป่าดิว จังหวัดยโสธร (สายข้างศูนย์พัฒนาเด็กเล็ก ไปตอหนองตา)	เพื่อพัฒนาระบบคมนาคมให้ประชาชนมีความสะดวกและปลอดภัยในการสัญจร	ขุดป่าเถาตัดข้างทาง ๖๕๐ ตารางเมตร แล้วลงดินถมคันทาง เป็นรูปถนนขนาด กว้าง ๕ เมตร ยาว ๖๕๐ เมตร สูงเฉลี่ย ๐.๕๐ เมตร หรือมีปริมาณงานดินไม่น้อยกว่า ๑,๗๒๕ ลูกบาศก์เมตร (พร้อมเกรดปรับแต่งเรียบร้อย) แล้วลงลูกรังทั้งผิวจราจรกว้าง ๔ เมตร ยาว ๖๕๐ เมตร หนาเฉลี่ย ๐.๑๕ เมตร หรือมีปริมาณลูกรังที่ไม่น้อยกว่า ๔๑๔ ลูกบาศก์เมตร พร้อมเกรดปรับแต่งเรียบร้อย (ตามแบบแปลน ที่ อบต.โคกนาโก กำหนด) และลงท่อระบายน้ำ ขนาด ๐.๓๐x๑.๐๐ เมตร จำนวน ๒ จุดละ ๗ ท่อน พร้อมวัสดุยาแนว ติดตั้งป้ายแนะนำโครงการ จำนวน ๑ ป้าย						ถนนลูกรัง	ระบบการคมนาคมมีความสะดวกและปลอดภัย	กองช่าง
๑๕	โครงการปรับปรุงถนนดินลูกรังบ้านหนองชุม หมู่ ๖ ตำบลโคกนาโก อำเภอป่าดิว จังหวัดยโสธร (สายสามแยกไปอ่างเก็บน้ำกุดโป่ง)	เพื่อปรับปรุงระบบคมนาคมให้ประชาชนมีความสะดวกและปลอดภัยในการสัญจร	ลงลูกรังที่ผิวจราจรกว้าง ๔ เมตร ยาว ๒๐๐ เมตร หนาเฉลี่ย ๐.๑๕ เมตร หรือมีปริมาณลูกรังที่ไม่น้อยกว่า ๒๐๐ ลูกบาศก์เมตร พร้อมเกรดปรับแต่งเรียบร้อย ลงท่อระบายน้ำขนาด ๐.๒๐x๑.๐๐ เมตร จำนวน ๒ จุดละ ๗ ท่อน พร้อมวัสดุยาแนว (ตามแบบแปลน ที่ อบต.โคกนาโก กำหนด)						ถนนลูกรัง	ระบบการคมนาคมมีความสะดวกและปลอดภัย	กองช่าง

ที่	โครงการ	วัตถุประสงค์	เป้าหมาย(ผลผลิตโครงการ)	งบประมาณ					ตัวชี้วัด (KPI)	ผลที่คาดว่าจะได้รับ	หน่วยงานรับผิดชอบหลัก
				๒๕๖๑ (บาท)	๒๕๖๒ (บาท)	๒๕๖๓ (บาท)	๒๕๖๔ (บาท)	๒๕๖๕ (บาท)			
๑๖	โครงการก่อสร้างทางเข้า-ออกของน้ำอ่างเก็บน้ำกุดโป่ง บ้านหนองชุม หมู่ ๖ ตำบลโคกนาโก อำเภอป่าติ้ว จังหวัดยโสธร	เพื่อพัฒนาระบบคมนาคมให้ประชาชนมีความสะดวกและปลอดภัยในการสัญจร	ก่อสร้างทางเข้าออกน้ำ จำนวน ๒ จุดๆ ละ ๒ แถว (เข้า ๑ จุด - ออก ๑ จุด) ขนาดกว้าง ๓.๕๐ เมตร ดำเนินการโดยวางท่อระบายน้ำ ขนาด ๐.๖๐x๑.๐๐ เมตร จำนวนจุดละ ๒ แถวๆ ละ ๖ ท่อน พร้อมวัสดุยาแนว (ตามแบบแปลน ที่ อบต.โคกนาโก กำหนด)	๒๕๖๑ (บาท)	๒๕๖๒ (บาท)	๒๕๖๓ (บาท)	๒๕๖๔ (บาท)	๒๕๖๕ (บาท)	ถนนลูกรัง	ระบบการคมนาคมมีความสะดวกและปลอดภัย	กองช่าง
๑๗	โครงการก่อสร้างถนนคอนกรีตเสริมเหล็กที่บ้านหนองชุม หมู่ ๖ ตำบลโคกนาโก อำเภอป่าติ้ว จังหวัดยโสธร (สายบ้านนายสมชัย รังมา ไปข้างวัดบ้านหนองชุม หมู่ ๖)	เพื่อพัฒนาระบบคมนาคมให้ประชาชนมีความสะดวกและปลอดภัยในการสัญจร	ก่อสร้างถนนคอนกรีตเสริมเหล็ก ขนาดผิวจราจรกว้าง ๔.๐๐ เมตร ยาว ๘๐ เมตร หนา ๐.๑๕ เมตร หรือพื้นที่ไม่น้อยกว่า ๓๒๐ ตารางเมตร (ตามแบบแปลน ที่ อบต.โคกนาโก กำหนด) พร้อมติดตั้งป้ายแนะนำโครงการ จำนวน ๑ ป้าย	๒๕๖๑ (บาท)	๒๕๖๒ (บาท)	๒๕๖๓ (บาท)	๒๕๖๔ (บาท)	๒๕๖๕ (บาท)	ถนนคอนกรีตเสริมเหล็ก	ระบบการคมนาคมมีความสะดวกและปลอดภัย	กองช่าง

ที่	โครงการ	วัตถุประสงค์	เป้าหมาย(ผลผลิตโครงการ)	งบประมาณ				ตัวชี้วัด (KPI)	ผลที่คาดว่าจะได้รับ	หน่วยงานรับผิดชอบหลัก
				๒๕๖๑ (บาท)	๒๕๖๒ (บาท)	๒๕๖๓ (บาท)	๒๕๖๔ (บาท)			
๑๔	โครงการก่อสร้างถนนดินลูกรังบ้านหนองชุม หมู่ ๖ ตำบลโคกนาโก อำเภอป่าติ้ว จังหวัดยโสธร (สายเหนือ บ้านไป่อย่างตำบลจิบ)	เพื่อพัฒนาระบบคมนาคมให้ประชาชนมีความสะดวกและปลอดภัยในการสัญจร	ขุดป่าเถาต่อข้างทาง ๔๐๐ ตารางเมตร แล้วลงดินถมคันทาง เป็นรูปถนนขนาดกว้าง ๕ เมตร ยาว ๑๐๐ เมตร สูงเฉลี่ย ๐.๖๐ เมตร หรือมีปริมาณงานดินไม่น้อยกว่า ๙๐๐ ลูกบาศก์เมตร (พร้อมเกรตปรับแต่งเรียบร้อยละ ๔ แล้วลงลูกรังหีบผิวจราจรกว้าง ๔ เมตร ยาว ๘๐๐ เมตร หนาเฉลี่ย ๐.๑๕ เมตร หรือมีปริมาณลูกรังที่ไม่น้อยกว่า ๔๘๐ ลูกบาศก์เมตร พร้อมเกรตปรับแต่งเรียบร้อยละ ๑๐๐) (ตามแบบแปลน ที่ อบต.โคกนาโก กำหนด) และลงท่อระบายน้ำ ขนาด ๐.๖๐x๑.๐๐ เมตร จำนวน ๑จุดๆ ละ ๖ ท่อน พร้อมวัสดุยาแนว ติดตั้งป้ายแนะนำโครงการ จำนวน ๑ ป้าย					ถนนลูกรัง	ระบบการคมนาคมมีความสะดวกและปลอดภัย	กองช่าง
๑๕	โครงการซ่อมแซมถนนลูกรังบ้านโคกสะอาด หมู่ ๗ ตำบลโคกนาโก อำเภอป่าติ้ว จังหวัดยโสธร (สายบ้านโคกสะอาด หมู่ ๗ - ถึงสามแยกวัดบ้านใหม่สามัคคีธรรม หมู่ ๑๑)	เพื่อปรับปรุงระบบคมนาคมให้ประชาชนมีความสะดวกและปลอดภัยในการสัญจร	ลงลูกรังหีบผิวจราจรกว้าง ๔ เมตร ยาว ๑,๔๕๐ เมตร หนาเฉลี่ย ๐.๑๐ เมตร หรือมีปริมาณลูกรังที่ไม่น้อยกว่า ๕๘๐ ลูกบาศก์เมตร พร้อมเกรตปรับแต่งเรียบร้อยละ ๑๐๐ (ตามแบบแปลน ที่ อบต.โคกนาโก กำหนด)					ถนนลูกรัง	ระบบการคมนาคมมีความสะดวกและปลอดภัย	กองช่าง

ที่	โครงการ	วัตถุประสงค์	เป้าหมาย(ผลผลิตโครงการ)	งบประมาณ				ตัวชี้วัด (KPI)	ผลที่คาดว่าจะได้รับ	หน่วยงานรับผิดชอบหลัก
				๒๕๖๑ (บาท)	๒๕๖๒ (บาท)	๒๕๖๓ (บาท)	๒๕๖๔ (บาท)			
๒๐	โครงการขยายผลโครงการคอนกรีตเสริมเหล็กบ้านโคกสะอาด หมู่ ๘ ตำบลโคกนาโก อำเภอป่าดัว จังหวัดยโสธร (สายทางเข้าหมู่บ้านโคกสะอาด ช่วง ถนน คลส. กว้าง ๔ เมตร)	เพื่อปรับปรุงระบบคมนาคมให้ประชาชนมีความสะดวกและปลอดภัยในการสัญจร	ก่อสร้างขยายผลโครงการคอนกรีตเสริมเหล็กขนาดผิวจราจรกว้างข้างละ ๐.๕๐ เมตร ยาว ๕๕๗ เมตร หน้า ๐.๑๕ เมตร หรือมีพื้นที่ไม่น้อยกว่า ๕๒๐.๐๐ ตารางเมตร (ตามแบบแปลน ที่ อบต. โคกนาโก กำหนด) พร้อมติดตั้งป้ายแนะนำโครงการ จำนวน ๑ ป้าย					๕๕๒,๐๐๐	ระบบการคมนาคมมีความสะดวกและปลอดภัย	กองช่าง
๒๑	ซ่อมแซมและปรับปรุงถนนดินลูกรังบ้านหนองสำโรง หมู่ ๘ ตำบลโคกนาโก อำเภอป่าดัว จังหวัดยโสธร (สายจากบ้านนางคำปุ่น กิ่งวงศ์ ถึงนาถายอันบุญทด)	เพื่อปรับปรุงระบบคมนาคมให้ประชาชนมีความสะดวกและปลอดภัยในการสัญจร	ช่วงที่ ๑ ระยะทางที่ ๑ - ๑.๕๐๐ เมตร ดำเนินการโดยขุดป่าทางต่อข้างทาง ๓๐๐ ตารางเมตร ลงลูกรังทับผิวจราจรกว้าง ๔ เมตร ยาว ๑,๕๐๐ เมตร หน้าเฉลี่ย ๐.๑๐ เมตร หรือมีปริมาณลูกรังที่ไม่น้อยกว่า ๕๖๐ ลูกบาศก์เมตร ช่วงที่ ๒ ระยะทางที่ ๑,๕๐๐-๒,๐๐๐ ลงดินถมคันทางเป็นรูปถนนขนาดกว้าง ๕ เมตร ยาว ๖๐๐ เมตร สูงเฉลี่ย ๐.๓๐ เมตร หรือมีปริมาตรงานดินไม่น้อยกว่า ๙๐๐ ลูกบาศก์เมตร (พร้อมเกรดปรับแต่งเรียบร้อย) แล้วลงลูกรังทับผิวจราจร กว้าง ๔ เมตร ยาว ๖๐๐ เมตร หน้าเฉลี่ย ๐.๑๕ เมตร หรือมีปริมาณลูกรังที่ไม่น้อยกว่า ๓๖๐ ลูกบาศก์เมตร พร้อมเกรดปรับแต่งเรียบร้อย (ตามแบบแปลน ที่ อบต.โคกนาโก กำหนด)					๒๓๑,๕๐๐	ระบบการคมนาคมมีความสะดวกและปลอดภัย	กองช่าง

ที่	โครงการ	วัตถุประสงค์	เป้าหมาย(ผลผลิตโครงการ)	งบประมาณ					ตัวชี้วัด (KPI)	ผลที่คาดว่าจะได้รับ	หน่วยงานรับผิดชอบ
				๒๕๖๑ (บาท)	๒๕๖๒ (บาท)	๒๕๖๓ (บาท)	๒๕๖๔ (บาท)	๒๕๖๕ (บาท)			
๒๒	โครงการขยายผิวจราจรคอนกรีตเสริมเหล็กบ้านหนองสำโรง หมู่ ๘ ตำบลโคกนาโก อำเภอป่าดัว จังหวัดยโสธร (สายต่อจากจุดเดิมไปสามแยกศาลาประชาคมหมู่บ้าน)	เพื่อปรับปรุงระบบคมนาคมให้ประชาชนมีความสะดวกและปลอดภัยในการสัญจร	ก่อสร้างขยายผิวจราจรคอนกรีตเสริมเหล็ก ต่อจากจุดเดิม ขนาดผิวจราจรกว้างข้างละ ๑.๐๐ เมตร ยาว ๔๐๐ เมตร หนา ๐.๑๕ เมตร หรือมีพื้นที่ไม่น้อยกว่า ๘๐ตารางเมตร (ตามแบบแปลนที่ อบต.โคกนาโก กำหนด) พร้อมติดตั้งป้ายแนะนำโครงการ จำนวน ๑ ป้าย					๔๘๐,๐๐๐	ถนนคอนกรีตเสริมเหล็ก	ระบบการคมนาคมมีความสะดวกและปลอดภัย	กองช่าง
๒๓	โครงการซ่อมแซมถนนลูกรังบ้านคำกลาง หมู่ ๙ ตำบลโคกนาโก อำเภอป่าดัว จังหวัดยโสธร (สายคำเดียนห้า - หินแตก)	เพื่อปรับปรุงระบบคมนาคมให้ประชาชนมีความสะดวกและปลอดภัยในการสัญจร	ลงลูกรังทับผิวจราจรกว้าง ๔ เมตร ยาว ๑,๙๕๐ เมตร หนาเฉลี่ย ๐.๑๐ เมตร หรือมีปริมาณลูกรังไม่น้อยกว่า ๗๑๖ ลูกบาศก์เมตร พร้อมเกรดปรับแต่งเรียบร้อย (ตามแบบแปลน ที่ อบต.โคกนาโก กำหนด)					๑๔๖,๑๐๐	ถนนลูกรัง	ระบบการคมนาคมมีความสะดวกและปลอดภัย	กองช่าง
๒๔	โครงการซ่อมแซมถนนลูกรังบ้านคำกลาง หมู่ ๙ ตำบลโคกนาโก อำเภอป่าดัว จังหวัดยโสธร (สายบ้านคำกลาง - หน้าหน่วยรักษาป่าไม้)	เพื่อปรับปรุงระบบคมนาคมให้ประชาชนมีความสะดวกและปลอดภัยในการสัญจร	ลงลูกรังทับผิวจราจรกว้าง ๔ เมตร ยาว ๑,๒๐๐ เมตร หนาเฉลี่ย ๐.๑๐ เมตร หรือมีปริมาณลูกรังไม่น้อยกว่า ๔๘๐ ลูกบาศก์เมตร พร้อมเกรดปรับแต่งเรียบร้อย (ตามแบบแปลน ที่ อบต.โคกนาโก กำหนด)					๙๑,๙๐๐	ถนนลูกรัง	ระบบการคมนาคมมีความสะดวกและปลอดภัย	กองช่าง

ที่	โครงการ	วัตถุประสงค์	เป้าหมาย(ผลผลิตโครงการ)	งบประมาณ					ตัวชี้วัด (KPI)	ผลที่คาดว่าจะได้รับ	หน่วยงานรับผิดชอบหลัก
				๒๕๖๑ (บาท)	๒๕๖๒ (บาท)	๒๕๖๓ (บาท)	๒๕๖๔ (บาท)	๒๕๖๕ (บาท)			
๒๓	โครงการซ่อมแซมถนนลูกรังบ้านใหม่สามัคคีธรรม หมู่ ๑๑ ตำบลโคกนาโก อำเภอป่าติ้ว จังหวัดยโสธร (สายหนองแสง - สวาท ทางเข้าบ้านนาดี - หนองเข็ง)	เพื่อปรับปรุงระบบคมนาคมให้ประชาชนมีความสะดวกและปลอดภัยในการสัญจร	ลงลูกรังทับผิวจราจรกว้าง ๔ เมตร ยาว ๒,๖๐๐ เมตร หนาเฉลี่ย ๐.๑๐ เมตร หรือมีปริมาณลูกรังที่ไม่น้อยกว่า ๑,๐๕๐ ลูกบาศก์เมตร พร้อมเกรดปรับแต่งเรียบร้อย (ตามแบบแปลน ที่ อบต.โคกนาโก กำหนด)					๒๑๒,๒๐๐	ถนนลูกรัง	ระบบการคมนาคมมีความสะดวกและปลอดภัย	กองช่าง
๒๔	โครงการก่อสร้างระบบประปาหมู่บ้านบ้านใหม่สามัคคีธรรม หมู่ ๑๑ ตำบลโคกนาโก อำเภอป่าติ้ว จังหวัดยโสธร	เพื่อให้ประชาชนมีน้ำอุปโภคบริโภคที่เพียงพอ	ก่อสร้างระบบประปาหมู่บ้าน (ตามแบบแปลน ที่ อบต.โคกนาโก)					๕,๒๐๐,๐๐๐	ระบบประปา	ประชาชนมีน้ำอุปโภคบริโภคที่เพียงพอ	กองช่าง
๒๕	โครงการก่อสร้างถนนดินลูกรังบ้านใหม่สามัคคีธรรม หมู่ ๑๑ ตำบลโคกนาโก อำเภอป่าติ้ว จังหวัดยโสธร (สายนาบอยอรุณ สมใจ - นานายพันธ์ นักรรรม)	เพื่อพัฒนาาระบบคมนาคมให้ประชาชนมีความสะดวกและปลอดภัยในการสัญจร	ขุดป่าถางต่อข้างทาง ๖๘๐ ตารางเมตร แล้วลงดินถมคันทางเป็นรูปถนนขนาดกว้าง ๕ เมตร ยาว ๖๘๐ เมตร สูงเฉลี่ย ๐.๕๐ เมตร หรือมีปริมาณงานดินไม่น้อยกว่า ๑,๗๐๐ ลูกบาศก์เมตร (พร้อมเกรดปรับแต่งเรียบร้อย) แล้วลงลูกรังทับผิวจราจรกว้าง ๔ เมตร ยาว ๖๘๐ เมตร หนาเฉลี่ย ๐.๑๕ เมตร หรือมีปริมาณลูกรังที่ไม่น้อยกว่า ๔๐๘ ลูกบาศก์เมตร พร้อมเกรดปรับแต่งเรียบร้อย พร้อมลงท่อระบายน้ำ ขนาด ๐.๖๐x๑.๐๐ เมตร จำนวน ๑ จุด ๗ ท่อน (ตามแบบแปลน ที่ อบต.โคกนาโก กำหนด)					๑๗๒,๓๐๐	ถนนลูกรัง	ระบบการคมนาคมมีความสะดวกและปลอดภัย	กองช่าง

ที่	โครงการ	วัตถุประสงค์	เป้าหมาย(ผลผลิตโครงการ)	งบประมาณ					ตัวชี้วัด (KPI)	ผลที่คาดว่าจะได้รับ	หน่วยงานรับผิดชอบหลัก
				๒๕๖๑ (บาท)	๒๕๖๒ (บาท)	๒๕๖๓ (บาท)	๒๕๖๔ (บาท)	๒๕๖๕ (บาท)			
๓๐	โครงการซ่อมแซมถนนลูกรังบ้านโคกนาโก หมู่ ๑๒ ตำบลโคกนาโก อำเภอป่าติ้ว จังหวัดยโสธร (สายฟาร์มไก่ ไปแยกค่ากลาง - โคกสุวรรณ)	เพื่อปรับปรุงระบบคมนาคมให้ประชาชนมีความสะดวกและปลอดภัยในการสัญจร	ลงลูกรังทับผิวจราจรกว้าง ๔ เมตร ยาว ๓,๕๖๐ เมตร หนาเฉลี่ย ๐.๑๐ เมตร หรือมีปริมาณลูกรังที่ไม่น้อยกว่า ๑,๕๘๔ ลูกบาศก์เมตร พร้อมเกรดปรับแต่งเรียบร้อย พร้อมลงท่อระบายน้ำ ขนาด ๐.๖๐x๑.๐๐ เมตร จำนวน ๒ จุด ๑๐ ท่อน ๑ จุด และ ๗ ท่อน อีก ๑ จุด พร้อมวัสดุยาแนว (ตามแบบแปลน ที่ อบต.โคกนาโก กำหนด)	๒๕๖๑ (บาท)	๒๕๖๒ (บาท)	๒๕๖๓ (บาท)	๒๕๖๔ (บาท)	๒๕๖๕ (บาท)	ถนนลูกรัง	ระบบการคมนาคมมีความสะดวกและปลอดภัย	กองช่าง
๓๑	โครงการซ่อมแซมถนนลูกรังบ้านโคกนาโก หมู่ ๑๒ ตำบลโคกนาโก อำเภอป่าติ้ว จังหวัดยโสธร (สายถนนโคกนาโก-ดงสว่าง ไปเชื่อมถนนสายบ้านคำกลาง- โคกสุวรรณ สายนานาโยโกวิทเมืองคง)	เพื่อปรับปรุงระบบคมนาคมให้ประชาชนมีความสะดวกและปลอดภัยในการสัญจร	ลงลูกรังทับผิวจราจรกว้าง ๔ เมตร ยาว ๓,๐๘๐ เมตร หนาเฉลี่ย ๐.๑๐ เมตร หรือมีปริมาณลูกรังที่ไม่น้อยกว่า ๑,๒๓๒ ลูกบาศก์เมตร พร้อมเกรดปรับแต่งเรียบร้อย พร้อมลงท่อระบายน้ำ ขนาด ๐.๖๐x๑.๐๐ เมตร จำนวน ๑ จุด ๗ ท่อน (ตามแบบแปลน ที่ อบต.โคกนาโก กำหนด)	๒๕๖๑ (บาท)	๒๕๖๒ (บาท)	๒๕๖๓ (บาท)	๒๕๖๔ (บาท)	๒๕๖๕ (บาท)	ถนนลูกรัง	ระบบการคมนาคมมีความสะดวกและปลอดภัย	กองช่าง

ที่	โครงการ	วัตถุประสงค์	เป้าหมาย(ผลผลิตโครงการ)	งบประมาณ				ตัวชี้วัด (KPI)	ผลที่คาดว่าจะได้รับ	หน่วยงานรับผิดชอบหลัก
				๒๕๖๑ (บาท)	๒๕๖๒ (บาท)	๒๕๖๓ (บาท)	๒๕๖๔ (บาท)			
๓๒	โครงการขยายผลสร้างจรรยาบรรณกรีนเสริม เหล็กบ้านโคกนาโก หมู่ ๑๒ ตำบลโคกนาโก อำเภอป่าต้ว จังหวัดยโสธร (สายแยกถนนทางหลวงชนบท ยส ๓๐๑๓ ไปบ้านนาบงบรรจง พิมผกา)	เพื่อปรับปรุงระบบคมนาคมให้ประชาชนมีความสะดวกและปลอดภัยในการสัญจร	ก่อสร้างขยายผลสร้างจรรยาบรรณกรีนเสริมเหล็กขนาดผิวจราจรกว้างข้างละ ๐.๕๐ เมตร ยาว ๓๖๗ เมตร หน้า ๐.๑๕ เมตร หรือมีพื้นที่ไม่น้อยกว่า ๓๕๖.๐๐ ตารางเมตร (ตามแบบแปลน ที่ อบต. โคกนาโก กำหนด) พร้อมติดตั้งป้ายแนะนำโครงการ จำนวน ๑ ป้าย					ถนนคอนกรีตเสริมเหล็ก	ระบบการคมนาคมมีความปลอดภัย	กองช่าง
๓๓	โครงการก่อสร้างถนนดินลูกรังบ้านหนองแซ่ หมู่ ๑๓ ตำบลโคกนาโก อำเภอป่าต้ว จังหวัดยโสธร (สายแยกโรงเรียนบ้านหนองแซ่ เชื่อมกับถนนสายบ้านหนองแซ่ - โคกสะอาด)	เพื่อพัฒนาระบบคมนาคมให้ประชาชนมีความสะดวกและปลอดภัยในการสัญจร	ลงดินถนนคันทางเป็นรูปถนนขนาดกว้าง ๕ เมตร ยาว ๒๓๐ เมตร สูงเฉลี่ย ๐.๕๐ เมตร หรือมีปริมาณงานดินไม่น้อยกว่า ๕๗๕ ลูกบาศก์เมตร (พร้อมเกรดปรับแต่งเรียบร้อย) แล้วลงลูกรังทับผิวจราจรกว้าง ๔ เมตร ยาว ๒๓๐ เมตร หน้าเฉลี่ย ๐.๑๕ เมตร หรือมีปริมาณลูกรังไม่น้อยกว่า ๑๓๘ ลูกบาศก์เมตร พร้อมเกรดปรับแต่งเรียบร้อย พร้อมลงท่อระบายน้ำขนาด ๐.๔๐x๑.๐๐ เมตร จำนวน ๒ จุดๆ ละ ๗ ท่อน พร้อมวัสดุยาแนว (ตามแบบแปลน ที่ อบต. โคกนาโก กำหนด)					ถนนลูกรัง	ระบบการคมนาคมมีความปลอดภัย	กองช่าง

ที่	โครงการ	วัตถุประสงค์	เป้าหมาย(ผลผลิตโครงการ)	งบประมาณ					ตัวชี้วัด (KPI)	ผลที่คาดว่าจะได้รับ	หน่วยงานรับผิดชอบหลัก
				๒๕๖๑ (บาท)	๒๕๖๒ (บาท)	๒๕๖๓ (บาท)	๒๕๖๔ (บาท)	๒๕๖๕ (บาท)			
๓๔	โครงการซ่อมแซมถนนลูกรังบ้านหนองแซ่ หมู่ ๑๓ ตำบลโคกนาโก อำเภอป่าดัว จังหวัดยโสธร (สายไปงั่ว - ไปเชื่อมถนนสายโคกสะอาด - หนองสำโรง)	เพื่อปรับปรุงระบบคมนาคมให้ประชาชนมีความสะดวกและปลอดภัยในการสัญจร	ลงลูกรังทับผิวจราจรกว้าง ๔ เมตร ยาว ๑,๐๘๐ เมตร ทนาคเนื้อ ๐.๑๐ เมตร หรือมีปริมาณลูกรังไม่น้อยกว่า ๔๓๒ ตูบาตักเมตร พร้อมเกรดปรับแต่งเรียบร้อย (ตามแบบแปลน ที่ อบต.โคกนาโก กำหนด)					๘๘,๑๐๐	ถนนลูกรัง	ระบบการคมนาคมมีความปลอดภัย	กองช่าง
๓๕	โครงการปรับปรุงปากบ่อพักน้ำฝาดแบบตะแกรงเหล็กที่กระบายน้ำภายในบ้านหนองแซ่ หมู่ ๑๓ ตำบลโคกนาโก อำเภอป่าดัว จังหวัดยโสธร	เพื่อปรับปรุงระบบคมนาคมให้ประชาชนมีความสะดวกและปลอดภัยในการสัญจร	ปรับปรุงปากบ่อพักน้ำ ขนาด ๐.๖๐x๐.๘๐ เมตร พร้อมฝักปิดแบบตะแกรงเหล็ก จำนวน ๘๕ ฝักปิดท่อระบายน้ำ (ตามรูปแบบและรายการ ที่ อบต.โคกนาโก กำหนด)					๓๘,๖๐๐	บ่อพักน้ำ	ระบบการคมนาคมมีความปลอดภัย	กองช่าง
๓๖	โครงการขยายผิวจราจรคอนกรีตเสริมเหล็กบ้านหนองแซ่ หมู่ ๑๓ ตำบลโคกนาโก อำเภอป่าดัว จังหวัดยโสธร (ศาลาประชาคมหมู่บ้าน-หน้าบ้านนายวิญญู โมธา)	เพื่อปรับปรุงระบบคมนาคมให้ประชาชนมีความสะดวกและปลอดภัยในการสัญจร	ก่อสร้างขยายผิวจราจรคอนกรีตเสริมเหล็กขนาดผิวจราจรกว้างข้างละ ๐.๕๐ เมตร ยาว ๓๐๐ เมตร ทนาคเนื้อ ๐.๑๕ เมตร หรือมีพื้นที่ไม่น้อยกว่า ๖๗๘ ตารางเมตร (ตามแบบแปลน ที่ อบต.โคกนาโก กำหนด) พร้อมติดตั้งป้ายแนะนำโครงการ จำนวน ๑ ป้าย					๔๐๖,๘๐๐	ถนนคอนกรีตเสริมเหล็ก	ระบบการคมนาคมมีความปลอดภัย	กองช่าง

ที่	โครงการ	วัตถุประสงค์	เป้าหมาย(ผลผลิตโครงการ)	งบประมาณ					ตัวชี้วัด (KPI)	ผลที่คาดว่าจะได้รับ	หน่วยงานรับผิดชอบ
				๒๕๖๑ (บาท)	๒๕๖๒ (บาท)	๒๕๖๓ (บาท)	๒๕๖๔ (บาท)	๒๕๖๕ (บาท)			
๓๗	โครงการซ่อมแซมถนนลูกรังบ้านใหม่ ชัยพร หมู่ ๑๔ ตำบลโคกนาโก อำเภอป่าดัว จังหวัดยโสธร (สายโลกบาก เชื่อมบ้านใหม่ชัยพร)	เพื่อปรับปรุงระบบคมนาคมให้ประชาชนมีความสะดวกและปลอดภัยในการสัญจร	ลงลูกรังที่ผิวจราจรกว้าง ๔ เมตร ยาว ๑,๐๕๐ เมตร หนาเฉลี่ย ๐.๑๐ เมตร หรือมี ปริมาณลูกรังที่ไม่น้อยกว่า ๔๒๐ ลูกบาศก์เมตร พร้อมเกรด ปรับแต่งเรียบร้อย (ตามแบบแปลน ที่ อบต.โคกนาโก กำหนด)						ถนนลูกรัง	ระบบการคมนาคมมีความสะดวกและปลอดภัย	กองช่าง
๓๘	โครงการซ่อมแซมถนนลูกรังบ้านหนองชุม หมู่ ๑๕ ตำบลโคกนาโก อำเภอป่าดัว จังหวัดยโสธร (ถนนเส้นบ้านนายบุญธรรม ชัยชาญ ถึงห้วยธรรมรงค์)	เพื่อปรับปรุงระบบคมนาคมให้ประชาชนมีความสะดวกและปลอดภัยในการสัญจร	ลงลูกรังที่ผิวจราจรกว้าง ๔ เมตร ยาว ๒,๓๐๐ เมตร หนาเฉลี่ย ๐.๑๐ เมตร หรือมี ปริมาณลูกรังที่ไม่น้อยกว่า ๙๒๐ ลูกบาศก์เมตร พร้อมเกรด ปรับแต่งเรียบร้อย (ตามแบบแปลน ที่ อบต.โคกนาโก กำหนด)						ถนนลูกรัง	ระบบการคมนาคมมีความสะดวกและปลอดภัย	กองช่าง

ที่	โครงการ	วัตถุประสงค์	เป้าหมาย(ผลผลิตโครงการ)	งบประมาณ					ตัวชี้วัด (KPI)	ผลที่คาดว่าจะได้รับ	หน่วยงานรับผิดชอบหลัก
				๒๕๖๑ (บาท)	๒๕๖๒ (บาท)	๒๕๖๓ (บาท)	๒๕๖๔ (บาท)	๒๕๖๕ (บาท)			
๓๙	โครงการก่อสร้างถนนดินลูกรังบ้านหนองชุม หมู่ ๑๕ ตำบลโคกนาโก อำเภอป่าติ้ว จังหวัดยโสธร (สายแยกป่าชุมชนหนองจิก ไปตามแยกบานายประครอง อรศรี)	เพื่อพัฒนาระบบคมนาคมให้ประชาชนมีความสะดวกและปลอดภัยในการสัญจร	ขุดป่าดงตอซึ่งห่าง ๕๐๐ ตารางเมตร แล้วลงดินถมคันทางเป็นรูปถนนขนาดกว้าง ๕ เมตร ยาว ๖๐๐ เมตร สูงเฉลี่ย ๐.๓๐ เมตร หรือมีปริมาณดินไม่น้อยกว่า ๕๐๐ ลูกบาศก์เมตร (พร้อมเกรดปรับแต่งเรียบร้อย) แล้วลงลูกรังทับผิวจราจรกว้าง ๔ เมตร ยาว ๖๐๐ เมตร หนาเฉลี่ย ๐.๑๕ เมตร หรือมีปริมาณลูกรังไม่น้อยกว่า ๓๖๐ ลูกบาศก์เมตร พร้อมเกรดปรับแต่งเรียบร้อย (ตามแบบแปลน ที่ อบต.โคกนาโก กำหนด)	๒๕๖๑ (บาท)	๒๕๖๒ (บาท)	๒๕๖๓ (บาท)	๒๕๖๔ (บาท)	๒๕๖๕ (บาท)	ถนนลูกรัง	ระบบการคมนาคมมีความสะดวกและปลอดภัย	กองช่าง
๔๐	โครงการขยายผิวจราจรคอนกรีตเสริมเหล็กบ้านหนองชุม หมู่ ๑๕ ตำบลโคกนาโก อำเภอป่าติ้ว จังหวัดยโสธร (เส้นเหนือบ้าน สายแยกถนนหนองแสง - สวาท ไปถึงบ้านนางอำพร เป็นทราย)	เพื่อปรับปรุงระบบคมนาคมให้ประชาชนมีความสะดวกและปลอดภัยในการสัญจร	ก่อสร้างขยายผิวจราจรคอนกรีตเสริมเหล็กขนาดผิวจราจรกว้างข้างละ ๑.๐๐ เมตร ยาว ๓๓๐ เมตร หนา ๐.๑๕ เมตร หรือมีพื้นที่ไม่น้อยกว่า ๖๖๐ ตารางเมตร (ตามแบบแปลน ที่ อบต.โคกนาโก กำหนด) พร้อมติดตั้งป้ายแนะนำโครงการ จำนวน ๑ ป้าย	๒๕๖๑ (บาท)	๒๕๖๒ (บาท)	๒๕๖๓ (บาท)	๒๕๖๔ (บาท)	๒๕๖๕ (บาท)	ถนนคอนกรีตเสริมเหล็ก	ระบบการคมนาคมมีความสะดวกและปลอดภัย	กองช่าง

ที่	โครงการ	วัตถุประสงค์	เป้าหมาย(ผลผลิตโครงการ)	งบประมาณ					ตัวชี้วัด (KPI)	ผลที่คาดว่าจะได้รับ	หน่วยงานรับผิดชอบหลัก
				๒๕๖๑ (บาท)	๒๕๖๒ (บาท)	๒๕๖๓ (บาท)	๒๕๖๔ (บาท)	๒๕๖๕ (บาท)			
๔๑	โครงการซ่อมแซมถนนลูกรังบ้าน อ่างทอง หมู่ ๑๖ ตำบลโคกนาโก อำเภอป่าติ้ว จังหวัดยโสธร (สาย อ่างทอง – สุขเกษม เส้นหน้าวัดป่า อ่างทอง)	เพื่อปรับปรุงระบบ คมนาคมให้ประชาชนมี ความสะดวกและ ปลอดภัยในการสัญจร	ลงลูกรังทับผิวจราจรกว้าง ๔ เมตร ยาว ๗๕๐ เมตร หนาเฉลี่ย ๐.๑ เมตร หรือมีปริมาณลูกรังที่ ไม่น้อยกว่า ๓๗๕ ลูกบาศก์เมตร พร้อมเครื่องปรับแต่งเรียบร้อย พร้อมลงทะเบียนน้ำ ขนาด ๐.๘๐x๐.๘๐ เมตร จำนวน ๑ จุด ๗ หอน (ตามแบบแปลน ที่ อบต. โคกนาโก กำหนด)	๒๕๖๑ (บาท)	๒๕๖๒ (บาท)	๒๕๖๓ (บาท)	๒๕๖๔ (บาท)	๒๕๖๕ (บาท)	ถนนลูกรัง	ระบบการ คมนาคมมี ความสะดวก และปลอดภัย	กองช่าง
๔๒	โครงการซ่อมแซมถนนลูกรังบ้าน อ่างทอง หมู่ ๑๖ ตำบลโคกนาโก อำเภอป่าติ้ว จังหวัดยโสธร (สาย อ่างทอง – โคกสุวรรณ)	เพื่อปรับปรุงระบบ คมนาคมให้ประชาชนมี ความสะดวกและ ปลอดภัยในการสัญจร	ลงลูกรังทับผิวจราจรกว้าง ๔ เมตร ยาว ๑,๗๐๐ เมตร หนา เฉลี่ย ๐.๑๐ เมตร หรือมีปริมาณ ลูกรังที่ไม่น้อยกว่า ๖๘๐ ลูกบาศก์เมตร พร้อมเครื่อง ปรับแต่งเรียบร้อย (ตามแบบ แปลน ที่ อบต.โคกนาโก กำหนด)	๒๕๖๑ (บาท)	๒๕๖๒ (บาท)	๒๕๖๓ (บาท)	๒๕๖๔ (บาท)	๒๕๖๕ (บาท)	ถนนลูกรัง	ระบบการ คมนาคมมี ความสะดวก และปลอดภัย	กองช่าง

รายละเอียดโครงการพัฒนา
 แผนพัฒนาท้องถิ่น (พ.ศ. ๒๕๖๑ - ๒๕๖๕) เพิ่มเติมครั้งที่ ๓
 องค์การบริหารส่วนตำบลโคกนาโก อำเภอป่าดัว จังหวัดยโสธร

- ก. ยุทธศาสตร์จังหวัดที่ ๓ ยกระดับคุณภาพชีวิต เสริมสร้างความเข้มแข็งและความเป็นคนคนของครอบครัว ชุมชน และสังคม
- ข. ยุทธศาสตร์การพัฒนาขององค์กรปกครองส่วนท้องถิ่นในเขตจังหวัดที่ ๑ การบริหารองค์กรปกครองส่วนท้องถิ่น และสถานศึกษาสู่ความเป็นเลิศ

๑. ยุทธศาสตร์ การพัฒนา การเมืองการบริหาร และการจัดการศึกษา
 ๑.๑ แผนงาน อุตสาหกรรมและการโยธา

ที่	โครงการ	วัตถุประสงค์	เป้าหมาย(ผลผลิตโครงการ)	งบประมาณ				ตัวชี้วัด (KPI)	ผลที่คาดว่าจะได้รับ	หน่วยงานรับผิดชอบหลัก
				๒๕๖๑ (บาท)	๒๕๖๒ (บาท)	๒๕๖๓ (บาท)	๒๕๖๔ (บาท)			
๑	โครงการก่อสร้างระบบน้ำคอนกรีตเสริมเหล็ก สทต. บ้านนาดี	เพื่อปรับปรุงคุณภาพชีวิตเด็กเล็กบ้านนาดี	ก่อสร้างระบบน้ำคอนกรีตเสริมเหล็ก ขนาดปากกว้าง ๐.๕๐ เมตร ความยาว ๓๕ เมตร พร้อมฝาดตะแกรงเหล็ก และชุดร่อนน้ำ ขนาดกว้าง ๐.๕๐ เมตร ลึก ๐.๕๐ เมตร ยาว ๖๖ เมตร (ตามรูปแบบและรายการที่ อบต. โคกนาโก กำหนด)					๓๕,๐๐๐	ศูนย์พัฒนาเด็กเล็กบ้านนาดีไม่มีน้ำท่วมขัง	กองการศึกษา

